

**Uchwała Nr XXIV/245/08
Rady Miejskiej w Karlinie
z dnia 29 września 2008 roku**


**w sprawie przyjęcia Lokalnego Programu Rewitalizacji Obszarów Wiejskich Gminy Karlino
na lata 2007 - 2013**

Na podstawie art. 18 ust. 1 ustawy z dnia 8 marca 1990r. o samorządzie gminnym (t.j. Dz. U. z 2001r. Nr 142, poz. 1591 ze zm.) **Rada Miejska w Karlinie** uchwała, co następuje:

§ 1. Uchwała się Lokalny Program Rewitalizacji Obszarów Wiejskich Gminy Karlino na lata 2007 – 2013 (LPROW) w brzmieniu określonym z Załączniku do niniejszej uchwały.

§ 2. Wykonanie uchwały powierza się Burmistrzowi Miasta i Gminy Karlino

§ 3. Uchwała wchodzi w życie z dniem podjęcia.




Przewodniczący Rady Miejskiej

Kazimierz Ryszewski




Projekt współfinansowany ze środków
Europejskiego Funduszu Rozwoju Regionalnego
w ramach Programu INTERREG IIIA
(Województwa Zachodniopomorskiego) –
Meklemburgia Pomorze Przednie/Brandenburgia



***Opracowanie Subregionalnego Programu Rewitalizacji Miast, Gmin i Powiatów
Dorzecza Parsęty na bazie polsko-niemieckiego Markowego Produktu Turystycznego
„Szlak Solny”***


Miasto i Gmina Karlino




Lokalny Program Rewitalizacji Obszarów Wiejskich Gminy Karlino na lata 2007-2013



***Projekt współfinansowany ze środków Unii Europejskiej - Europejskiego Funduszu Rozwoju
Regionalnego w ramach Programu INTERREG IIIA***



| | | |
|-------|---|----|
| 11. | SPOSOBY MONITOROWANIA, OCENY, AKTUALIZACJI I KOMUNIKACJI SPOŁECZNEJ | 84 |
| 12. | ZAŁĄCZNIKI | 87 |
| 12.1. | Spis tabel..... | 87 |
| 12.2. | Spis rysunków | 88 |
| 12.3. | Spis wykresów | 88 |
| 12.4. | Mapy..... | 88 |
| 12.5. | Plany Odnowy Miejscowości | 88 |



własny rachunek. Młodzież na wsi znacznie częściej niż ta w miastach wybiera szkołę zawodową, czego główną przyczyną są względy ekonomiczne (trudniejsza sytuacja dochodowa ludności wiejskiej, koszty dojazdu itp.).


Ponadto warunki nauki na wsi oraz przeciętny poziom nauczania są zdecydowanie gorsze niż w mieście. Składa się na to szereg barier związanych z funkcjonowaniem systemu oświaty na wsi jak np.: ograniczony dostęp do przedszkoli, gorzej wykwalifikowani nauczyciele, gorsza oferta edukacyjna szkolnictwa ponadpodstawowego oraz sytuacja materialna rodzin wiejskich. Wybór szkoły ponadgimnazjalnej często jest uzależniony od sieci szkół w najbliższej okolicy, możliwości dojazdu do szkoły lub zamieszkania w internacie, kosztów dojazdów lub mieszkania poza domem.

Choć poziom wykształcenia mieszkańców wsi ulega systematycznej poprawie, wciąż ok. 35% mieszkańców wsi (dane dla Polski) ma zaledwie pełne wykształcenie podstawowe, zaś spośród użytkowników gospodarstw rolnych pełne wykształcenie podstawowe ma 24% rolników. Konsekwencją tego jest m.in. niska aktywność społeczno-zawodowa, większe trudności ze znalezieniem alternatywnego miejsca pracy poza rolnictwem czy możliwość szerszego rozwinięcia pozarolniczej działalności gospodarczej, a także niski poziom dochodów.

W ostatnich latach obserwuje się większy napływ ludności z miast na wieś niż odpływ ze wsi do miast. Związane jest to m.in. z osiedlaniem się na wsi ludności miejskiej, zahamowaniem odpływu mieszkańców wsi do pracy w miastach, powrotem na wieś osób tracących pracę czy zmianą statusu miejscowości. Można wskazać, że pojawiła się nowa kategoria mieszkańców wsi, którzy stają się rezydentami lub przedsiębiorcami wiejskimi. Z reguły reprezentują oni zamożną grupę społeczeństwa. Osiedlają się najczęściej na terenach wokół wielkich aglomeracji oraz wzdłuż głównych szlaków komunikacyjnych.

W odróżnieniu do migracji wewnętrznych, migracje zewnętrzne działały jako czynnik zmniejszający liczbę ludności wiejskiej. Otwarcie rynków pracy niektórych krajów Unii Europejskiej, wysoka różnica płac między Polską a UE-15, wyższe kwalifikacje młodzieży stają się bodźcami do podejmowania decyzji o emigracji.

Obszary wiejskie charakteryzują się stosunkowo niskim poziomem przedsiębiorczości. Najpowszechniej występującą formą działalności gospodarczej na tych terenach jest rolnictwo. Inną formą aktywności gospodarczej jest pozarolnicza działalność produkcyjna bądź usługowa, jednakże jest ona stosunkowo słabo rozwinięta. Ciągle brakuje alternatywnych do rolnictwa form działalności gospodarczej, jak również wszelkich form przedsiębiorczości prowadzących do tworzenia nowych miejsc pracy, a także dywersyfikacji dochodów ludności wiejskiej.



W aspekcie rewitalizacji należy pamiętać, że dotyczy ona nie tylko infrastruktury, ale przede wszystkim stworzenia odpowiednich warunków do poprawy bytu „tkanki” społecznej znajdującej się na rewitalizowanym obszarze. To działania skierowane na realizację inwestycji obejmujących zmianę dotychczasowych funkcji terenów problemowych i nadanie im nowych walorów gospodarczych, społecznych, kulturalnych, rekreacyjnych czy turystycznych poprzez wprowadzanie do odnawianych budynków działań aktywizujących społeczność lokalną. Ich wynikiem ma być rozwój gminy, a przez to poprawa życia ludności.


* * *

Lokalny Program Rewitalizacji Obszarów Wiejskich Gminy Karlino został wykonany przy wsparciu Unii Europejskiej w ramach programu INTERREG IIIA jako element projektu „Opracowanie Subregionalnego Programu Rewitalizacji Miast, Gmin i Powiatów Dorzecza Parsęty na bazie polsko-niemieckiego Markowego Produktu Turystycznego „Szlak Solny” realizowanego przez Konsorcjum w składzie: Doradztwo Gospodarcze DGA S.A. oraz Polska Agencja Rozwoju Turystyki S.A.

Dokument został wykonany w październiku 2007 roku na podstawie dostępnych w tym czasie wersji dokumentów programowych i strategicznych, regulacji prawnych oraz danych i dokumentów dotyczących rozwoju gminy Karlino, które zostały udostępnione Wykonawcy przez pracowników Urzędu Miasta i Gminy w Karlinie.

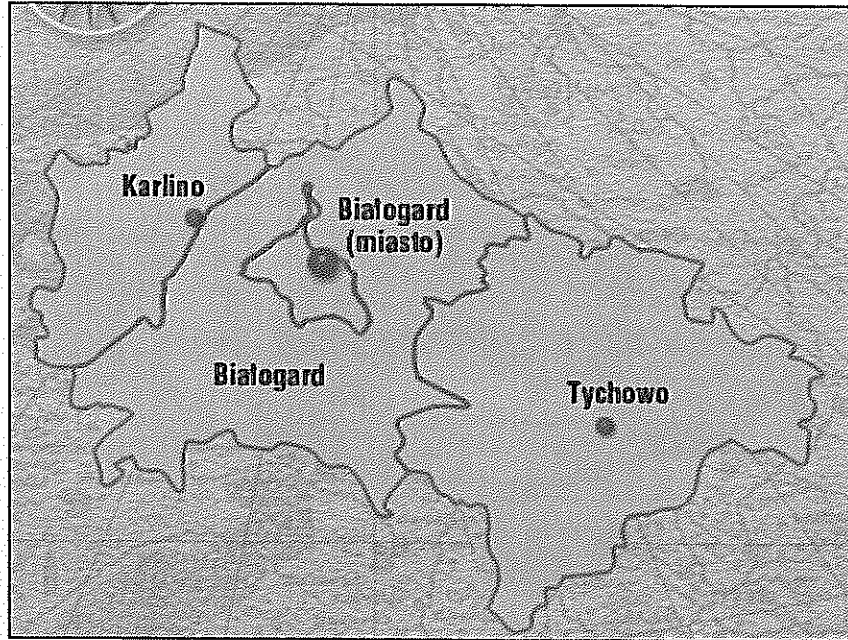
W pracach nad przygotowaniem niniejszego Programu uwzględniono i przeprowadzono spotkania w ramach konsultacji społecznych, pozyskiwano projekty inwestycyjne do planów odnowy miejscowości, które podlegały w dalszych etapach pracy nad Programem ocenie efektów z ich realizacji. W debacie wzięli udział przedstawiciele Urzędu Miasta i Gminy w Karlinie, sołectw, jednostek organizacyjnych Gminy Karlino, jak i organizacji i podmiotów niezwiązanych z Urzędem. Dalsze prace nad Planem Odnowy Miejscowości przebiegały w gronie ekspertów Doradztwa Gospodarczego DGA S.A. oraz Urzędu Miasta i Gminy w Karlinie.

Lokalny Program Rewitalizacji Obszarów Wiejskich Gminy Karlino obejmuje obszar całej gminy Karlino. Diagnozuje jej stan, jak również określa zróżnicowanie poszczególnych sołectw pod względem problemów społecznych i gospodarczych. Na etapie opracowania LPROW wykonano jako załączniki do Programu trzy Plany Odnowy Miejscowości gminy Karlino, w których zaplanowano działania inwestycyjne zgodne z kierunkami rozwoju gminy. Zespół Referatu Gospodarki Przestrzennej i Ochrony Środowiska opracował dodatkowo dwa Plany Odnowy Miejscowości dla Karścina i Lubiechowa. W dalszych pracach nad dokumentem możliwe będzie opracowywanie i dołączanie planów odnowy dla kolejnych miejscowości, w których możliwa jest realizacja projektów prorozwojowych.



- Gminą Będzino i Gminę Biesiekierz (powiat koszaliński),
- Gminą Sławoborze (powiat świdwiński),

Rysunek 1. Położenie miasta i gminy Karlino w powiecie białogardzkim



Źródło: strona internetowa - <http://www.szczecin.uw.gov.pl/prezentacja/bialogardzki.htm>

Pod względem powierzchni Gmina Karlino zalicza się do mniejszych gmin wśród innych gmin województwa zachodniopomorskiego (75 miejsce na 114 gmin). Obejmuje obszar 141 km², co stanowi 16,7% ogólnej powierzchni powiatu białogardzkiego. Gmina leży na Równinie Białogardzkiej. Przez gminę przepływa rzeka Parsęta z jej dopływami: Młynówką, Pokrzywnicą, Radwią i Pysznicą.





Tabela 1. Sołectwa i miejscowości wchodzące w skład gminy Karlino

| Lp | Sołectwo | Miejscowości wchodzące w skład sołectwa |
|----|------------------|--|
| 1 | Daszewo | Daszewo, Brzeźno |
| 2 | Domacyno | Domacyno |
| 3 | Garnki | Garnki |
| 4 | Gościnko | Gościnko |
| 5 | Karlino | Karlino, Krzywopłaty, Witolub, Dębolas |
| 6 | Karścino | Karścino, Chotyń |
| 7 | Karwin | Karwin |
| 8 | Kowańcz | Kowańcz |
| 9 | Kozia Góra | Kozia Góra |
| 10 | Lubiechowo | Lubiechowo, Lubiechowo Przystanek, Czerwięcino |
| 11 | Malonowo | Malonowo, Krukowo |
| 12 | Mierzyn | Mierzyn, Wyganowo |
| 13 | Mierzynek | Mierzynek |
| 14 | Pobłocie Wielkie | Pobłocie Wielkie, Wietrzyno |
| 15 | Syrkowice | Syrkowice, Poczernino |
| 16 | Ubysławice | Ubysławice |
| 17 | Zwartowo | Zwartowo |

Zródło: na podstawie strony internetowej - <http://www.karlino.bip.net.pl>

Rys historyczny

Pierwsza wzmianka o miejscowości Karlino pochodzi z 1240 roku i głosi że Karlino należało wtedy do tzw. księstwa kamińskiego. Pierwsza jednak notka pochodzi z 1299 roku gdzie istnieje zapis "Civis In Corlin". Biskupi kamińscy weszli w posiadanie Karlina w 1280 roku, jako spadek po księciu Warcisławie III. W 1308 roku biskup kamiński wspomina o "naszym zamku w Karlinie". Był to ongiś niewielki, drewniany gród w widłach dwórz rzek Parsęty i Radwi. W 1372 roku postanowiono o przeniesieniu siedziby biskupstwa z Kamienia do Karlina, rozpoczęła się budowa zamku obronnego. W 1385 roku biskup Filip von Rehberg nadał osadzie Karlino prawa miejskie na prawie Lubeki oraz ustanowił herb i pieczęć miejską (łącznie się rzeki Parsęta i Radew, nad nimi infuła biskupia, a po bokach dwa pastorały). 1409 rok to okres wielkich zniszczeń miasta w efekcie zajęcia Karlina przez wojska pomorskie. Kościół parafialny, po zniszczeniu w czasie walk, został odbudowany w 1510 roku. Reformacja i jej wprowadzenie w 1534 roku, diametralnie zmieniło sytuację Karlina. Biskupi zamienili zamek w piękną, renesansową rezydencję a miasto przeżywało rozkwit gospodarczy i kulturalny. Wojna trzydziestoletnia przerwała tę dobrą passę, powodując stagnację Karlina na prawie 100 lat. W roku 1668 tereny miejskie Karlina stały się pruską domeną państwową. Stało się to przyczyną spowolnienia rozwoju miasta. Dodatkowo pozycję Karlina osłabiły dwa potężne pożary. Pierwszy z nich wybuchł dokładnie w Wielką Sobotę 1685 roku i strawił całe miasto. Następnym pożar strawił przedmieścia Karlina w 1765 roku. Po tym niefortunnym okresie w dziejach Karlina następuje zauważalny



Wody

Doliny rzek wchodzi w skład zlewni rzeki Parsęty, której powierzchnia wynosi 3150,9 km². Gmina Karlino zajmuje około 4,5 % tej powierzchni. Według podziału hydrograficznego Polski dorzecze Parsęty opatrzone numerem 307, na które składają się mniejsze dorzecza, leżące w całości lub częściowo na obszarze gminy. Na terenie gminy Karlino do Parsęty wpadają jej dopływy: Pokrzywnica, Młynówka, Radew. Swoją początek bierze rzeka Pysznica – również dopływ Parsęty. Wzdłuż koryta Parsęty, na całym odcinku zlokalizowanym w gminie Karlino oraz wzdłuż dolnych odcinków Pokrzywnicy i Radwi występują obszary zalewowe. Do Parsęty wchodzi na tarło łosoś i troć, co ściąga nad Parsętę w okolice Karlina wędkarzy.

W gminie brak jest wód powierzchniowych stojących – jezior. Poza nielicznymi stawami rybnymi nie ma retencjonowania wód, które pozwoliłoby efektywnie sterować odpływami i skutecznie oddziaływać na zagrożenia powodziowe.

Na obszarze gminy Karlino istnieją budowle hydrotechniczne: niedokończona elektrownia na rzece Parsęcie (miasto Karlino), elektrownia wodna Karlino-Młyn na rzece Radwi, jaz betonowy na rzece Młynówce w Koziej Górze.

Zasoby surowcowe

Na terenie gminy w miejscowości Krzywopłoty zlokalizowana jest kopalnia nafty i gazu eksploatująca surowce (kruszywa i utwory ilaste) z obszaru górniczego „Karlino”.

W Lubiechowie i Wietszynie eksploatuje się kopaliny kruszywa naturalnego, ponadto kruszywo naturalne wydobywa się w pięciu punktach eksploatacji lokalnej.


Warunki klimatyczne

Gmina Karlino znajduje się w krainie klimatycznej, Gryficko-Białogardzkiej, która charakteryzuje się cechami przejściowymi pomiędzy klimatem łagodnym - z małą ilością opadów pasmem nadmorskim (odległość od brzegu morskiego: 12-27 km), a bardziej kontynentalnym - ze zdecydowanie większymi opadami, wyższymi temperaturami latem i niższymi temperaturami zimą.

Pod względem wiatrów, gmina znajduje się w strefie przejściowej pomiędzy bardzo wietrznym wybrzeżem i obszarem pojeziernym z dużą ilością dni, w których występuje cisza.

Dane meteorologiczne charakterystyczne dla obszaru gminy:

- Średnia temperatura roczna 7,5 - 7,9 C,
- Liczba dni gorących 13-19
- Zima rozpoczyna się 3-6 stycznia i trwa 45-65 dni,
- Pokrywa śnieżna utrzymuje się 40-45 dni,



Ze względu na użytkowanie terenu, gminę należy zakwalifikować jako gminę rolniczą. Rolnictwo rozwija się na 9.932 ha użytków rolnych, w tym grunty orne stanowią 58,31% powierzchni Gminy, a sady zaledwie 0,06% powierzchni Gminy. Użytki zielone obejmują łąki i pastwiska, które zajmując łącznie 12,06% powierzchni Gminy.

Lasy

Lasy i grunty leśne zajmują w Gminie obszar 2.013 ha, co stanowi 15,30% ogólnej powierzchni Gminy, natomiast powierzchnia gruntów leśnych w Gminie to obszar 2.213 ha (dane za 2006 rok).

Grunty leśne stanowią własność:

- Agencji Nieruchomości Rolnych (93,77% powierzchni lasów), w tym 1.957 ha gruntów leśnych należących do Skarbu Państwa jest w zarządzie Lasów Państwowych,
- Gminy (1,22% powierzchni lasów),
- prywatną (5,01% powierzchni lasów).

Tabela 4. Ważniejsze dane o leśnictwie w Gminie Karlino (w ha) - stan na dzień 31.12.

| Powierzchnia gruntów leśnych (w ha) | 2002 | 2003 | 2004 | 2005 | 2006 |
|---|----------------|----------------|----------------|----------------|----------------|
| grunty leśne publiczne Skarbu Państwa | 2 033,7 | 2 066,9 | 2 067,6 | 2 067,6 | 2 075,3 |
| grunty leśne gminne ogółem | 27,0 | 27,0 | 28,0 | 28,0 | 27,0 |
| grunty leśne prywatne | 126,5 | 125,3 | 126,6 | 132,3 | 110,9 |
| Razem powierzchnia gruntów leśnych | 2 187,2 | 2 219,2 | 2 222,2 | 2 227,9 | 2 213,2 |

Źródło: dane z Głównego Urzędu Statystycznego

Wyraźnie zaznacza się systematyczny wzrost udziału powierzchni leśnych w ogólnym bilansie powierzchni Gminy. Można uznać to za tendencję trwałą. Na zjawiska powyższe nakłada się przekazywanie przez Agencję Nieruchomości Rolnych znacznych obszarów użytków rolnych pod zalesienia.

Inne typy użytkowania gruntów

Pozostałe 14,27% powierzchni Gminy zajmują:

- wody,
- obszary zabudowane,
- obszary komunikacyjne,
- nieużytki.

Powierzchnia gminnych gruntów



Obecnie, zgodnie z Ustawą o ochronie przyrody, innych ustaw i przepisów szczególnych, ochronie prawnej na terenie gminy Karlino podlegają: lasy ochronne, pomniki przyrody, starodrzewy cmentarne oraz założenia parkowe.

1) Lasy ochronne

Ochronie prawnej podlegają lasy ochronne (wodochronne i strefy miejskiej), które zajmują powierzchnię ogólną 334,30 ha, w tym:

- Lasy ochronne podmiejskie - 97,74 ha
- Lasy wodochronne w mieście - 22,71 ha
- Lasy wodochronne obszaru wiejskiego - 213,85 ha


Lasy ochronne występują głównie na zboczach dolin rzek Parsęty i Pokrzywnicy oraz w granicach miasta Karlina.

2) Pomniki przyrody

Tabela 6. Drzewa objęte ochroną prawną w formie pomników przyrody.

| L.p. | Gatunek | Opis drzewa poddanego ochronie | Określenie położenia |
|------|--|--|--|
| 1 | Dąb szypułkowy (<i>Quercus robur</i>) | w wieku ok. 400 lat, obw. 570 cm, wys. 25 m | m. Krukowo przy ruinach kościoła |
| 2 | Lipa wielkolistna (<i>Tilia platyphyllos</i>) | w wieku ok. 250 lat, obw. 370 cm | m. Lubiechowo w parku zabytkowym |
| 3 | Buk zwyczajny (<i>Fagus silvatica</i>) | w wieku ok. 200 lat, obw. 380 cm | Lubiechowo w parku zabytkowym |
| 4 | Wiąz górski (<i>Ulmus montana</i>) | w wieku ok. 250 lat, obw. 480 cm | Lubiechowo w parku zabytkowym |
| 5 | Klon jawor (<i>Acer pseudoplatanus</i>) | ob. 420 cm, wys. 30 m | ob. Dygowo, Leśnictwo Karlino, Nadleśnictwo Gościno |
| 6 | Grupa drzew: 4 jodły pospolite (<i>Abies alba</i>) | obw. 160-280 cm, wys. 33-38 m | ob. Dygowo, Leśnictwo Karlino, Nadleśnictwo Gościno |
| 7 | Grab pospolity (<i>Carpinus betulus</i>) | obw. 380 cm, wys. 17 m | m. Karścino przy bramie do kościoła |
| 8 | Gr. drzew: 3 lipy drobnolistne (<i>Tilia cordata</i>), Żywotnik zachodni (<i>Thuja occidentalis</i>) | obw. 265, 295, 255 wys. 30 m; obw. 165 cm, wys. 15 m | m. Karwin cmentarz ewangelicki (nieczynny) na granicy lasu, po lewej stronie drogi z Domacyna do Karwina |
| 9 | Jesion wyniosły (<i>Fraxinus excelsior</i>) | obw. 297 cm, wys. 22 m | m. Karwin Cmentarz ewangelicki (nieczynny), na wzniesieniu obok kościoła |
| 10 | Gr. drzew: lipa drobnolistna (<i>Tilia cordata</i>) 3 buki zwyczajne (<i>Fagus sylvatica</i>) | obw. 310 cm, wys. 22 m obw. 285, 265, 195 cm, wys. 30 m | m. Kozia Góra cmentarz ewangelicki (nieczynny), k. lasu |
| 11 | 2 dęby szypułkowe (<i>Quercus robur</i>) | obw. 300 i 455 cm, wys. 18 i 28 m | m. Lubiechowo cmentarz ewangelicki (nieczynny), za wsią na łąkach |
| 12 | Sosna pospolita (<i>Pinus silvestris</i>) | obw. 200 cm, wys. 20 m | m. Wietszyno cmentarz ewangelicki (nieczynny), na wzgórzu |

Źródło: Plan Rozwoju Lokalnego Miasta i Gminy Karlino (2005).



| zasoby spółdzielni mieszkaniowych | | | | | |
|---|--------|--------|--------|--------|---------|
| mieszkania | miesz. | 706 | 726 | 726 | 726 |
| izby | izba | 2 453 | 2 501 | 2 501 | 2 501 |
| powierzchnia użytkowa mieszkań | m2 | 34 494 | 35 305 | 35 305 | 35 305 |
| zasoby zakładów pracy | | | | | |
| mieszkania | miesz. | 38 | 38 | 38 | 36 |
| izby | izba | 142 | 142 | 142 | 132 |
| powierzchnia użytkowa mieszkań | m2 | 2 613 | 2 613 | 2 613 | 2 431 |
| zasoby osób fizycznych | | | | | |
| mieszkania | miesz. | 1 311 | 1 318 | 1 324 | 1 413 |
| izby | izba | 5 090 | 5 136 | 5 168 | 5 547 |
| powierzchnia użytkowa mieszkań | m2 | 97 146 | 98 333 | 99 074 | 105 386 |
| zasoby Towarzystw Budownictwa Społecznego (TBS) | | | | | |
| mieszkania | miesz. | 85 | 85 | 85 | 85 |
| izby | izba | 265 | 265 | 265 | 265 |
| powierzchnia użytkowa mieszkań | m2 | 4 186 | 4 186 | 4 186 | 4 186 |
| zasoby pozostałych podmiotów | | | | | |
| mieszkania | miesz. | 5 | 5 | 5 | 8 |
| izby | izba | 22 | 22 | 22 | 29 |
| powierzchnia użytkowa mieszkań | m2 | 366 | 366 | 366 | 509 |


Źródło: dane z Głównego Urzędu Statystycznego

Analizując średnie wartości dotyczące zasobów mieszkaniowych w Mieście i Gminie Karlino, można zauważyć kilka tendencji. Po pierwsze zmniejsza się przeciętnej liczby osób na jedno mieszkanie (w 2002 r. – 3,40 osoby, a w 2005 r. – 3,25 osoby) oraz przeciętna osób przypadających na jedną izbę (w 2002 r. – 0,96 osoby, a w 2005 r. – 0,91 osoby). Po drugie zwiększa się powierzchnia użytkowa przypadająca na jedną osobę (w 2002 roku – 17,8 m²/osobę, a w 2005 roku – 18,9 m²/osobę). Po trzecie nieznacznie zwiększa się średnia powierzchnia użytkowa mieszkania (w 2002 roku – 60,6 m², a w 2005 roku – 61,5 m²). Wymienione powyżej tendencje świadczą o tym, że zwiększa się komfort mieszkań (powierzchnia użytkowa na osobę, powierzchnia mieszkania ogółem) oraz komfort zamieszkiwania (mniej osób na izbę i mieszkanie).

Tabela 9. Zasoby mieszkaniowe w Gminie Karlino (wielkości przeciętne)

| Przeciętna | 2002 | 2003 | 2004 | 2005 |
|---|------|------|------|------|
| liczba izb w mieszkaniu | 3,56 | 3,55 | 3,55 | 3,58 |
| liczba osób na 1 mieszkanie | 3,40 | 3,28 | 3,24 | 3,25 |
| liczba osób na 1 izbę | 0,96 | 0,92 | 0,91 | 0,91 |
| powierzchnia użytkowa 1 mieszkania (m2) | 60,6 | 60,7 | 60,9 | 61,5 |
| powierzchnia użytkowa 1 osobę (m2) | 17,8 | 18,5 | 18,8 | 18,9 |

Źródło: dane własne na podstawie danych z Głównego Urzędu Statystycznego



Stopień wyposażenia gminy w sieć drogową uznać należy za dobry. Zdecydowana większość miejscowości posiada wystarczające powiązania drogami o zróżnicowanych kategoriach.

Powiązania zewnętrzne z ośrodkami wyższego rzędu zabezpieczają odpowiednio:

- z ośrodkiem o znaczeniu krajowym (Szczecin) droga krajowa Nr 6,
- z ośrodkiem o znaczeniu regionalnym (Koszalin) droga krajowa Nr 6,
- z ośrodkiem powiatowym (Białogard) droga wojewódzka Nr 163,
- z ośrodkami miejskimi i sąsiednimi ośrodkami rozwoju lokalnego (siedziby gmin) droga wojewódzka Nr 163 (z Kołobrzegiem), droga powiatowa Nr 17150 (z Gościnem).

Droga krajowa

Droga krajowa Nr 6 Szczecin – Koszalin – Gdańsk przebiega na odcinku o długości 2,14 km przez miasto Karlino. W 2002 roku oddano do użytku obwodnicę Karlina o długości 5,325 km i szerokości 12,5 m (na odcinku 3 km droga ta przebiega przez teren gminy Białogard – pozostała część jest na terenie Gminy Karlino). Stan techniczny drogi nr 6 na terenie gminy można uznać za dobry, a na odcinku obwodnicy – jako bardzo dobry. Zarządcą drogi jest Generalna Dyrekcja Dróg Publicznych Oddział Północno-Zachodni Rejon Dróg Krajowych w Koszalinie.

Drogi wojewódzkie:


W obszarze gminy występuje jedna droga wojewódzka Nr 163 Kołobrzeg – Wałcz o ważnym regionalnym znaczeniu w zakresie obsługi ruchu turystycznego (długość na terenie gminy - 6,03 km). Droga III klasy technicznej o nawierzchni twardej bitumicznej i średniej szerokości 7,0 m. Stan techniczny drogi dobry. Zarządcą dróg jest Zachodniopomorski Zarząd Dróg Wojewódzkich w Koszalinie.

Drogi powiatowe:

Przez teren Gminy Karlino przebiega 14 dróg zaliczanych do kategorii dróg powiatowych o łącznej długości 57,11 km. Ponadto na terenie miasta Karlino znajduje się 6 ulic powiatowych o łącznej długości 6,2 km.

Tabela 11. Wykaz dróg i ulic powiatowych na terenie Miasta i Gminy Karlino

| Lp | numer drogi | nazwa drogi | długość drogi [km] | średnia szerokość jezdni poza obszarem zabud. [m] |
|----|-------------|-----------------------|--------------------|---|
| 1 | 17135 | Wrzosowo - Ubysławice | 4,961 | 4,5 |
| 2 | 17136 | Wyganowo - Poczemino | 6,020 | 3,5 |
| 3 | 17137 | Mierzyn -Daszewo | 5,350 | 4,5 |
| 4 | 17138 | Mierzyn - Mierzynek | 1,173 | 3,0 |
| 5 | 17139 | Witolub -Karlino | 3,096 | 3,8 |



Stacja kolejowa (osobowa i towarowa) zlokalizowana w Karlinie obejmuje budynek dworca (zniszczony przez pożar w 2002 roku), peron, rampy załadownicze i magazyny. W miejscowości Daszewo znajduje się przystanek kolejowy.

Komunikacja masowa

Komunikację masową zapewnia przedsiębiorstwo PKS. Bezpośredniego dostępu do komunikacji nie posiadają następujące miejscowości: Wyganowo, Czerwięcino, Witolub i Dębołas. Sieć przystanków komunikacji autobusowej stałych i „na żądanie” zabezpiecza podstawowe potrzeby mieszkańców gminy. Codzienne dowozy do szkół są zadaniem własnym gminy nadzorowanym przez Zakład Oświaty i realizowanym przez przewoźników prywatnych. Przewozy towarowe obsługuje transport zakładowy i prywatny.

Gospodarka wodna


Źródłem wody dla potrzeb gospodarczych gminy są wody podziemne. Aktualnie eksploatowane ujęcia wody w postaci studni wierconych głębinowych ujmują wody z warstw wodonośnych czwartorzędowych.

Jakość ujmowanej wody w części ujęć nie odpowiada wymogom stawianym przez polskie normatywy dla wód przeznaczonych do picia i potrzeb gospodarczych, ze względu na przekroczone normy zawartości żelaza i manganu.

Stan techniczny stacji generalnie ocenia się jako dobry. Ujęcia to przeważnie studnie podstawowe — brak otworów awaryjnych, większość posiada aktualne pozwolenia wodno-prawne. Studnie są zabezpieczone w granicach stref ochrony bezpośredniej.

W Gminie Karlino mieszkańcy 28 jednostek osadniczych korzystają ze zbiorowego zaopatrzenia w wodę. Na terenie gminy funkcjonują następujące wodociągi grupowe:

- z ujęciem miejskim Karlina, zlokalizowanym nad rzeką Radwią w Redlinie (gm. Białogard), zaopatrujący: miasto Karlino, Krzywopłoty, Karlinko oraz dwie wsie gm. Białogard (Lulewice i Lulewiczki)
- z ujęciem miejskim w Karlinie, ul. Szczecińska zaopatrujący w wodę ul. Szczecińską w Karlinie
- z ujęciem w Karścinie zaopatrujący wsie: Karścino, Pobłocie Wielkie, Krukowo,
- z ujęciem w Karwinie zaopatrujący Karwin, Gościnko,
- z ujęciem w Kowańczu zaopatrujący w wodę Kowańcz i Chotyń,



Źródło: Plan Rozwoju Lokalnego Miasta i Gminy Karlino (2005) oraz dane UMiG w Karlinie

Długość sieci wodociągowej na koniec 2006 roku wynosiła 48,9 km (16,2 km w mieście i 32,7 km na obszarach wiejskich) z liczbą 1.064 połączeń prowadzących do budynków mieszkalnych i zbiorowego zamieszkania. Według danych GUSu z końca 2006 roku z sieci wodociągowej korzystało 8.658 osób tj. 94,4% ludności Gminy.

Tabela 13. Ważniejsze dane o wodociągach - stan na dzień 31.12.

| wyszczególnienie | J. m. | 2002 | 2003 | 2004 | 2005 | 2006 |
|--|-------|-------|-------|-------|-------|-------|
| Długość czynnej sieci rozdzielczej | km | 72,5 | 48,4 | 48,4 | 48,4 | 48,9 |
| Połączenia prowadzące do budynków mieszkalnych i zbiorowego zamieszkania | szt. | 1 045 | 1 041 | 1 043 | 1 061 | 1 064 |
| Ludność korzystająca z sieci wodociągowej | osoba | 8 653 | 8 657 | 8 563 | 8 651 | 8 658 |
| Woda dostarczona gospodarstwom domowym | dam3 | 281,3 | 299,8 | 286,4 | 249,3 | 243,5 |


Źródło: dane z Głównego Urzędu Statystycznego

Na terenie gminy i miasta Karlino funkcjonują również wodociągi zakładowe. Są to:

- ujęcie i wodociąg będący własnością Zakładu Płyty Karlino S.A. Ujęcie zlokalizowane jest w miejscowości Brzeźno. Składa się z trzech studni głębinowych o wydajności dopuszczalnej 300 m³/d. Ujęcie to nie ma powiązań z siecią miejską.
- ujęcie i wodociąg Zakładu DLH Sp.z o.o. zlokalizowane na terenie zakładu. Ujęcie składa się z jednej studni głębinowej z pompą o wydajności 7,0 m³/d oraz hydroforni. Ujęcie to nie ma powiązań sieciowych z wodociągiem komunalnym.

W końcu lat 90-tych podjęto działania w zakresie gospodarki wodno-ściekowej, bazując na kierunkach wytyczonych w „Studium Wykonalności Gospodarki Wodno-Ściekowej dla Gmin Dorzecza Parsęty. Miasto i Gmina Karlino” sporządzonym przez EKO WODROL Przedsiębiorstwo Inżynierii Środowiska Sp. z o.o. W celu określenia sposobu zaopatrzenia w wodę w warunkach specjalnych Gmina sporządziła opracowanie „Zasady funkcjonowania urządzeń zaopatrzenia w wodę miasta i gminy Karlino w warunkach specjalnych”.

Na terenie gminy Związek Miast i Gmin Dorzecza Parsęty realizuje projekt pn. „Zintegrowana gospodarka wodno-ściekowa w dorzeczu Parsęty”, finansowany ze środków z Funduszu Spójności. Przedsięwzięcie, którego całkowita wartość wynosi 179,0 mln euro realizowane jest na obszarze 22 miast i gmin. W Gminie Karlino projekt obejmuje budowę 41,68 km sieci wodociągowej wraz z odgałęzieniami, wymianę 10,53 km sieci wodociągowej oraz modernizację 4 stacji uzdatniania wody. Założenia projektowe zakładają zmniejszenie liczby eksploatowanych stacji uzdatniania wody oraz wymianę i rozwój



Wersja z dnia: 2007-09-21

Strona: 27

| | | | | | | |
|---|-----------------------|-------|-------|-------|-------|-------|
| Ludność korzystająca z sieci kanalizacyjnej | osoba | 7 226 | 7 233 | 7 159 | 7 242 | 7 250 |
| Ścieki odprowadzone | dam ³ /rok | 231,5 | 223,7 | 222,0 | 219,1 | 226,0 |

Zródło: dane z Głównego Urzędu Statystycznego

W Gminie Karlino wszystkie ścieki odprowadzane za pomocą kanalizacji sanitarnej trafiają do zbiorczej oczyszczalni ścieków usytuowanej w mieście Karlino. Ilość odprowadzonych ścieków w 2005 r. wyniosła 219,1 dam³/rok.

Funkcjonująca dla potrzeb gminy komunalna oczyszczalnia ścieków w Karlinie to oczyszczalnia mechaniczno-biologiczna typu reaktor cyrkulacyjny z osadem czynnym niskoobciążonym. W skład wyposażenia oczyszczalni wchodzi: komory wytlumień, punkt zlewny z kratą mechaniczną, przepompownia, kraty mechaniczne, piaskownik, komora rozdzielcza, rowy biologiczne, osadniki wtórne (2 sztuki), pompownia osadu recykulowanego i nadmiernego, instalacja do chemicznego strącania związków fosforu, zagęszczacz osadu oraz poletka osadowe. Pozwolenie wodno-prawne na eksploatację oczyszczalni ważne jest do 17.02.2010 roku. Pozwala ono na odprowadzanie oczyszczonych ścieków do rzeki Parsęty w ilości $Q_d=1329 \text{ m}^3/\text{d}$ (równe przepustowości oczyszczalni). Aktualnie oczyszczalnia obciążona jest w około 80% ($Q_{\text{sr.d}}=1050 \text{ m}^3/\text{d}$). Osady z oczyszczalni wywożone są na składowisko odpadów, zlokalizowane na terenie gminy w Krzywopłotach. Oddanie do użytku komunalnej oczyszczalni ścieków w Karlinie poprawiło sytuację w zakresie gospodarki wodno-ściekowej oraz wpłynęło na stopniową poprawę jakości wód odbiornika ścieków (rzeki Parsęty) na odcinku poniżej oczyszczalni. Przepustowość oczyszczalni ścieków po rozbudowie ma wynosić 1700 m³/dobę.

Na terenie gminy Związek Miast i Gmin Dorzecza Parsęty realizuje projekt pn. „Zintegrowana gospodarka wodno-ściekowa w dorzeczu Parsęty”, finansowany ze środków z Funduszu Spójności. Przedsięwzięcie, którego całkowita wartość wynosi 179,0 mln euro realizowane jest na obszarze 22 miast i gmin. W Gminie Karlino projekt obejmuje budowę 19,51 km sieci kanalizacji grawitacyjnej, budowę 27,57 km sieci kanalizacji tłocznej, wymianę 1,8 km sieci kanalizacyjnej, budowę 1 przepompowni głównej, 21 przepompowni sieciowych, 5 lokalnych i likwidację 2 przepompowni oraz modernizację jednej oczyszczalni ścieków.

Gospodarka odpadami komunalnymi

Odpady z obszaru gminy wywożone są na składowisko komunalne w Krzywopłotach, eksploatowane od 1994 r. Jest to składowisko międzygminne, a jego eksploatacją zajmuje się Zakład Składowania i Unieszkodliwiania Odpadów sp. z o.o., której udziałowcami są gminy Karlino i Białogard oraz miasto Białogard.

Karlino utylizowane są przez firmę „Struga” S.A. w Strudze Jezuickiej. Firma ta posiada zezwolenie na transport i przeładunek odpadów pochodzących z hodowli i przetwórstwa żywności. Transport odpadów z miejsc ich wytwarzania do miejsc przeładunkowego odbywa się w kontenerach, które są całkowicie szczelne, obudowane i zabezpieczone przed wypadaniem i wyciekaniem. Kontenery i pojazdy używane do transportu są czyszczone, myte i dezynfekowane po każdym użyciu.

Przeładunek odpadów z małych kontenerów do dużych odbywa się w Karlinie na terenie spółki „Montana”. Duże kontenery z odpadami przewożone są do miejsca ich wykorzystania tj. Zakład utylizacyjny „STRUGA” S.A., Jezuicka.

Sieć gazowa

Na terenie gminy w Krzywopłotach zlokalizowana jest kopalnia ropy i gazu eksploatująca surowce z obszaru górniczego „Karlino”. W bezpośrednim sąsiedztwie kopalni znajduje się mieszalnia gazu, w której zaazotowany gaz z lokalnych złóż stabilizowany jest do podgrupy GZ-35 gazem wysokometanowym, z krajowego systemu gazowego.

Przez obszar gminy Karlino przebiegają trasy gazociągów przesyłowych wysokiego ciśnienia:


- gazociąg Ø 150 GZ-50 relacji Gorzysław – Gościno – mieszalnia gazu Karlino
- gazociąg Ø 250 GZ-35 z mieszalni gazu w kierunku Koszalina
- gazociąg Ø 150 GZ-35 relacji mieszalnia gazu Karlino – Białogard
- gazociąg z kierunku obszaru górniczego Daszewo do mieszalni gazu
- gazociąg Ø 150 GZ-25 z obszaru górniczego Ciechnowo (gm. Sławoborze) w kierunku mieszalni gazu Karlino z odgałęzieniem Ø 80 w kierunku Rąbina.

W obszarze gminy zlokalizowane są trzy stacje redukcyjno-pomiarowe I stopnia:

- w Kowańczy o przepustowości 1800 Nm³/h, z której siecią ś/c rozprowadzany jest gaz z odwiertów w Ciechnowie do odbiorców w zgazyfikowanych wsiach gminy: Kowańczy, Karścinie, Poblociu Wielkim
- w Krzywopłotach (na terenie mieszalni gazu) o przepustowości 1500 Nm³/h, zaopatrująca część miasta Karlina,
- w Karlinie o przepustowości 6000 Nm³/h, zlokalizowana na terenie zakładu „Płyty Karlino”, z której poprowadzony jest gaz dla części odbiorców w Karlinie,

Część odbiorców gazu w Karlinie zaopatrywana jest z kopalni i mieszalni gazu w Krzywopłotach, podobnie jak zgazyfikowane Daszewo i Witolub.

Długości czynnej sieci na koniec 2005 r. wynosił 41,3 km (w tym 25,2 km sieci przesyłowej i 16,1 km sieci rozdzielczej). Z sieci gazowej korzystało 1.310 mieszkańców (tj. 19,2% ludności gminy)



Obszar gminy objęty jest również zasięgiem telefonii bezprzewodowej, gdyż na terenie Gminy znajdują się wieże przekaźnikowe operatorów sieci komórkowej.

3.4. Sytuacja demograficzna

Według stanu na dzień 31 grudnia 2006 roku Miasto i Gmina Karlino liczyły 9.169 mieszkańców (dane z GUS). W stosunku do 2005 roku liczba mieszkańców wzrosła o 7 osób (tj. o 0,08%), natomiast w stosunku do 2002 roku liczba mieszkańców spadła o 10 osób (tj. o -0,11%).

Gęstość zaludnienia wynosi 65,0 osób/km². Na koniec analizowanego przedziału czasowego (2006 r.), kobiety stanowiły 50,4%, a mężczyźni 49,6% ogólnej liczby ludności, co oznacza, że na każdych 100 mężczyzn przypadało 102 kobiety.

Tabela 15. Liczba ludności Gminy Karlino wg faktycznego miejsca zamieszkania – stan w dniu 31.12.

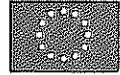
| wyszczególnienie | J. m. | 2002 | 2003 | 2004 | 2005 | 2006 |
|------------------|-------|-------|-------|-------|-------|-------|
| ogółem | osoba | 9 179 | 9 182 | 9 082 | 9 162 | 9 169 |
| mężczyźni | osoba | 4 571 | 4 554 | 4 525 | 4 547 | 4 549 |
| kobiety | osoba | 4 608 | 4 628 | 4 557 | 4 615 | 4 620 |

Źródło: dane z Głównego Urzędu Statystycznego

Według danych z Urzędu Miasta i Gminy w Karlinie, oprócz miasta Karlino najwyższa liczba mieszkańców jest w sołectwach: Malonowo – 598 osób (6,4% ogólnej liczby mieszkańców Gminy), Mierzyn – 372 osoby (4,0% mieszkańców) i Karścino – 368 osób (4,0% mieszkańców). Najniższą liczbę mieszkańców odnotowuje się w sołectwie Mierzynek – 29 osób (0,3%), Garnki – 78 osób (0,8%), oraz Zwartowo – 91 osób (1,0% ogólnej liczby mieszkańców Gminy).

Tabela 16. Liczba mieszkańców wg sołectw – stan na 31.12.2006 r.

| L.p. | Wyszczególnienie | Liczba mieszkańców | % mieszkańców gminy |
|------|------------------|--------------------|---------------------|
| | Miasto KARLINO | 5 964 | 64,1% |
| | Gmina KARLINO | 3 333 | 35,9% |
| 1 | Daszewo | 285 | 3,1% |
| 2 | Domacano | 161 | 1,7% |
| 3 | Garnki | 78 | 0,8% |
| 4 | Gościnko | 140 | 1,5% |
| 5 | Karlinko | 99 | 1,1% |
| 6 | Karścino | 368 | 4,0% |
| 7 | Karwin | 152 | 1,6% |
| 8 | Kowańcz | 186 | 2,0% |



osób z przedziału 50-54 lata (8,2% ogólnej liczby mieszkańców). Kolejne najbardziej liczne grupy wiekowe to: osoby w wieku 45-49 lat (8,1% ogólnej liczby mieszkańców), osoby w wieku 25-29 lat (7,8% ogólnej liczby mieszkańców), oraz młodzież w wieku 15-19 lat (7,7% ogólnej liczby mieszkańców).

Najmniej liczną grupą wiekową są osoby w wieku 65-69 lat (3,1% ogólnej liczby mieszkańców) oraz osoby w wieku 60-64 lata (3,3% ogólnej liczby mieszkańców).

Tabela 17. Dane dotyczące sytuacji demograficznej w MiG Karlino w latach 2002-2006

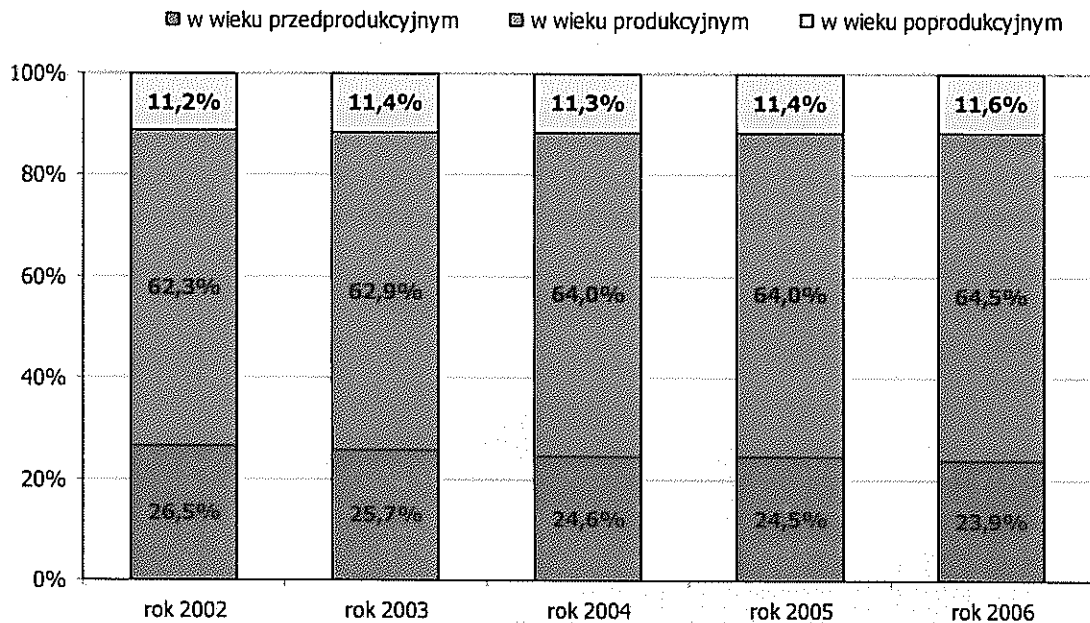
| wyszczególnienie | J. m. | 2002 | 2003 | 2004 | 2005 | 2006 |
|-------------------------------------|-------|------|------|------|------|------|
| Urodzenia żywe | osoba | 116 | 116 | 84 | 112 | 93 |
| Zgony ogółem | osoba | 65 | 72 | 78 | 70 | 81 |
| Przyrost naturalny | osoba | 51 | 44 | 6 | 42 | 12 |
| Małżeństwa | para | 38 | 42 | 40 | 55 | 56 |
| Ludność na 1 km ² | osoba | 65 | 65 | 64 | 65 | 65 |
| Kobiety na 100 mężczyzn | osoba | 101 | 102 | 101 | 101 | 102 |
| Małżeństwa na 1000 ludności | para | 4,1 | 4,5 | 4,3 | 6,0 | 6,1 |
| Urodzenia żywe na 1000 ludności | osoba | 12,5 | 12,6 | 9,1 | 12,2 | 10,1 |
| Zgony na 1000 ludności | osoba | 7,0 | 7,8 | 8,4 | 7,6 | 8,8 |
| Przyrost naturalny na 1000 ludności | osoba | 5,5 | 4,8 | 0,6 | 4,6 | 1,3 |
| Zameldowania w ruchu wewnętrznym | osoba | 80 | 125 | 86 | 76 | 95 |
| Wymeldowania w ruchu wewnętrznym | osoba | 112 | 177 | 157 | 126 | 98 |
| Saldo migracji w ruchu wewnętrznym | osoba | -32 | -52 | -71 | -50 | -3 |

Źródło: dane z Głównego Urzędu Statystycznego

Liczba urodzeń żywych w 2006 roku wynosiła 93, a w roku 2002 wynosiła 116, co przekłada się odpowiednio na następujące współczynniki urodzeń żywych na 1000 mieszkańców: 10,1 (rok 2006) oraz 12,5 (rok 2002). W roku 2006 liczba urodzeń była większa od liczby zgonów co spowodowało, że przyrost naturalny wyniósł (+)12 osób. Przyrost naturalny w roku 2002 wynosił 5,5 osoby na 1000 ludności, a w roku 2006 wyniósł 1,3 osoby na 1000 ludności.

Na przestrzeni lat 2002 - 2006 najwyższą liczbę zgonów odnotowano w roku 2006. W stosunku do 2002 roku, liczba zgonów w 2006 roku wzrosła o 16 osób. Współczynnik zgonów na 1000 ludności kształtował się następująco: w roku 2002 – 7,0; natomiast w 2006 roku – 8,8.

W ostatnich latach przyrost naturalny zmniejszał się, co było charakterystycznym zjawiskiem w całym kraju, jednak ani razu nie zanotowano ujemnego wskaźnika przyrostu. Z kolei saldo migracji od wielu lat jest ujemne. Jak wynika z powyższych danych, rozwój demograficzny gmina zawdzięcza przyrostowi naturalnemu, który po części rekompensuje odpływ migracyjny ludności.



Źródło: Opracowanie własne na podstawie danych z Głównego Urzędu Statystycznego.

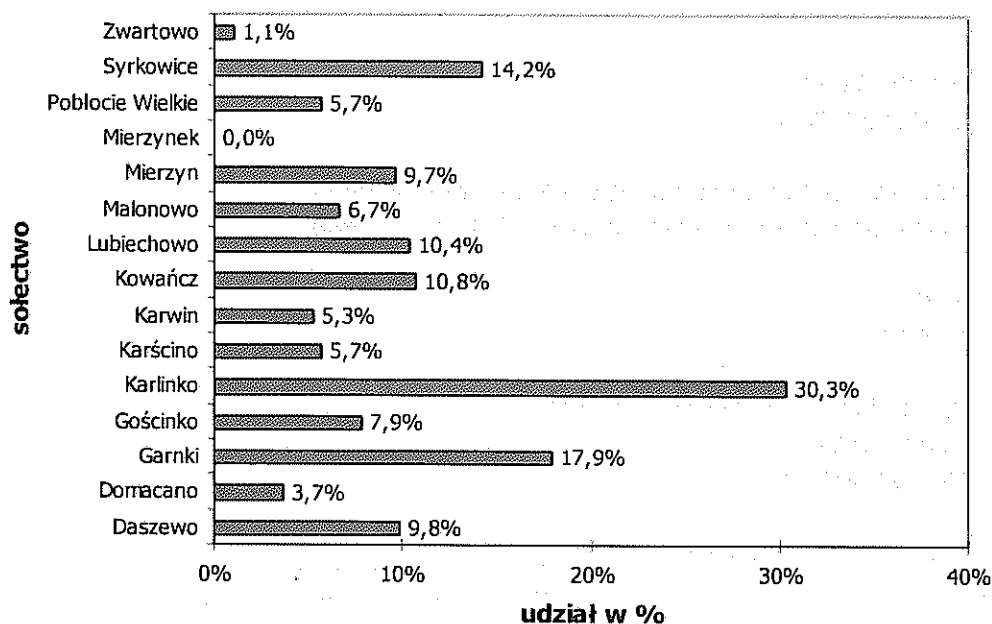

Bezrobocie

Liczba bezrobotnych w MiG Karlino, zarejestrowanych w Powiatowym Urzędzie Pracy w Białogardzie wyniosła na koniec 2006 roku 1.301 osób. Wskaźnik bezrobocia rejestrowanego na dzień 31.12.2006 roku wynosił 22,0%. Liczba bezrobotnych na koniec 2006 roku była o 132 osoby (tj. o 11,3%) wyższa niż w roku 2005 oraz o 151 osób (tj. o 9,4) niższa, niż na początku analizowanego okresu.

Na koniec 2006 roku pracy nie miało 670 kobiet i 631 mężczyzn. Wśród zarejestrowanych osób bezrobotnych 51,5% stanowiły kobiety, których sytuacja na rynku pracy jest specyficzna (różnicowanie wiekowe, wykształcenie, stan cywilny) i tym samym trudniejsza niż mężczyzn. Z prawem do zasiłku, na koniec 2006 roku pozostawało 209 osób bezrobotnych.

Tabela 19. Liczba bezrobotnych, ludności w wieku produkcyjnym i wskaźnika bezrobocia. Ujęcie dynamiczne w latach 2002-2006 w Gminie Karlino.

| Stan na 31.12 | ogółem bezrobotni | w tym | | | Wskaźnik bezrobocia rejestrowanego w gminie* |
|-----------------|-------------------|---------|-----------|---------------------|--|
| | | kobiety | mężczyźni | z prawem do zasiłku | |
| rok 2002 | 1 452 | 691 | 761 | 271 | 25,2% |
| rok 2003 | 1 407 | 701 | 706 | 296 | 24,6% |
| rok 2004 | 1 391 | 708 | 683 | 296 | 24,1% |




Źródło: Opracowanie własne na podstawie danych Urzędu Miasta i Gminy w Karlinie.

Porównując dane statystyczne dotyczące bezrobocia i demografii w poszczególnych sołectwach, określono również sołectwa o największym i najmniejszym udziale osób bezrobotnych w odniesieniu do całkowitej liczby mieszkańców danego sołectwa. Sołectwa, gdzie odnotowano wysoki odsetek bezrobotnych w stosunku do całkowitej liczby mieszkańców to Karlino (30,3%), Garnki (18,0%) oraz Syrkowice (14,2%). Najmniejszy odsetek, oprócz wspomnianego już Mierzynka, odnotowano w sołectwie Zwartowo (1,1%), Domacano (3,7%) oraz Karwin (5,3%).

Liczba osób długotrwale bezrobotnych na koniec 2006 roku w mieście Karlino wynosiła 493 osoby, co stanowiło 64,7% ogólnej liczby osób bezrobotnych na terenie miasta. Na terenie wiejskim gminy, najwyższą liczbę osób długotrwale bezrobotnych odnotowano w sołectwie Malonowo (31 osób), Mierzyn (30 osób) oraz Lubichowo (24 osoby). Najmniejsza liczba osób długotrwale bezrobotnych znajdowała się w sołectwie Zwartowo (1 osoba), Domacano (5 osób), Karwin (6 osób) i Gościnko (8 osób). W sołectwie Mierzynek nie zanotowano osób długotrwale bezrobotnych.

Wykres 5. Liczba osób długotrwale bezrobotnych w poszczególnych sołectwach – stan na 31.12.2006 r.



Gimnazja

Na terenie gminy działa jedno gimnazjum, zlokalizowane w nowym budynku w Karlinie. Oddany do użytku 2001 roku nowoczesny obiekt jest bardzo dobrze wyposażony (posiada kilka specjalistycznych pracowni w tym komputerową) i jest pozbawione barier architektonicznych celem dostosowania dla osób niepełnosprawnych.

Tabela 21. Gimnazja – stan na 31.12

| Wyszczególnienie | 2002 | 2003 | 2004 | 2005 | 2006 |
|------------------|------|------|------|------|------|
| Liczba szkół | 1 | 1 | 1 | 1 | 1 |
| Liczba oddziałów | 19 | 19 | 17 | 17 | 16 |
| Liczba uczniów | 492 | 501 | 440 | 432 | 409 |

Źródło: dane z Głównego Urzędu Statystycznego

W latach 2002-2006 liczba oddziałów zmniejszyła się z 19 do 16. Liczba dzieci uczęszczających do gimnazjum na koniec 2006 r. wynosiła 409 i była niższa niż w 2002 roku o 83 dzieci (spadek o 16,9%). Tym samym zmniejszyła się także średnia liczba uczniów na 1 oddział z 25,9 (rok 2002) do 25,6 (rok 2006).

Przedszkola

Na terenie MiG Karlino, wg stanu na koniec 2006 roku, wychowanie przedszkolne prowadzone jest w przedszkolu miejskim w Karlinie (6 oddziałów) oraz 3 oddziałach przedszkolnych tzw. „zerówkach” przy szkołach podstawowych.

Tabela 22. Przedszkola i oddziały przedszkolne przy szkołach podstawowych – stan na 31.12

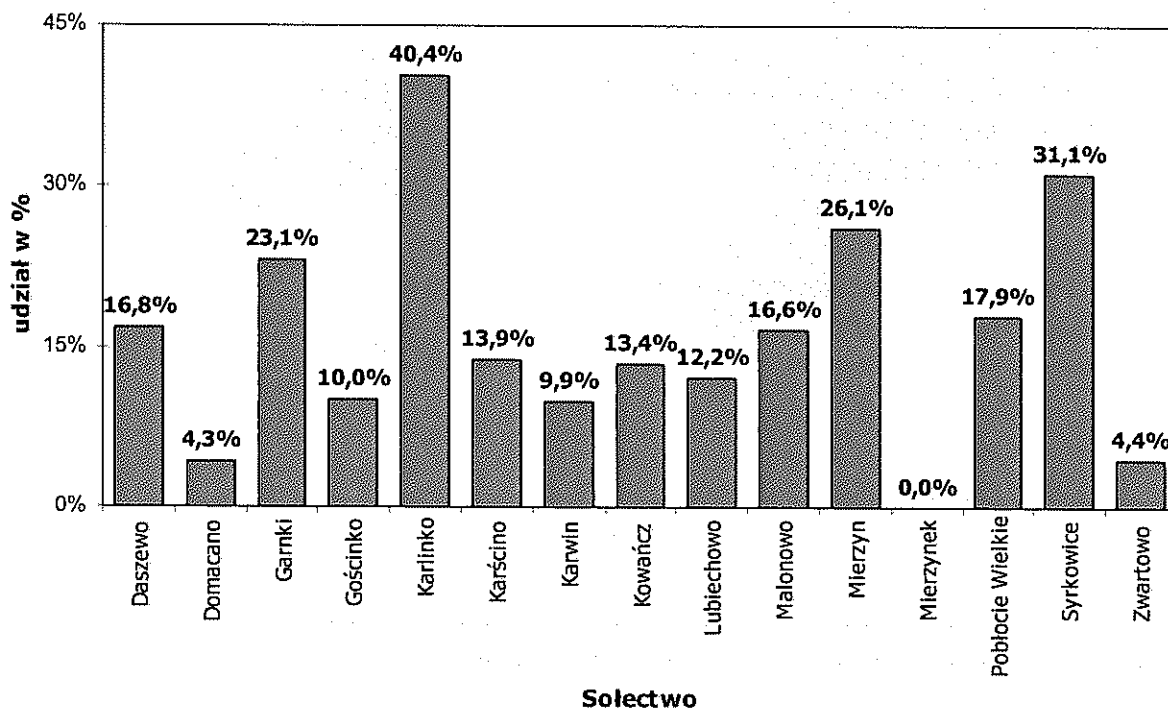
| Wyszczególnienie | 2002 | 2003 | 2004 | 2005 | 2006 |
|-------------------------------|------|------|------|------|------|
| Przedszkola | 1 | 1 | 1 | 1 | 1 |
| Liczba oddziałów | 7 | 7 | 7 | 5 | 6 |
| Liczba dzieci | 161 | 152 | 128 | 133 | 148 |
| Wyszczególnienie | 2002 | 2003 | 2004 | 2005 | 2006 |
| Oddziały przedszkolne przy SP | 3 | 3 | 3 | 3 | 3 |
| oddziały (klasy, grupy) | 3 | 3 | 3 | 3 | 3 |
| Liczba dzieci | 57 | 52 | 45 | 55 | 52 |

Źródło: dane z Głównego Urzędu Statystycznego

Liczba dzieci, które uczęszczały do przedszkola w Karlinie w roku 2006 wynosiła 148 i była niższa niż na koniec 2002 roku o 13 dzieci (spadek o 8,1%). Ponadto na koniec 2006 roku liczba dzieci, które uczęszczały do „zerówek” wynosiła 52 i była o 5 dzieci mniejsza niż w roku 2002 (spadek o 8,8%).

Najmniejszą liczbę beneficjentów pomocy społecznej odnotowano w sołectwach: Zwartowo (4), Domacyno (7), Gościnko (14) oraz Karwin (15 przypadków korzystania z pomocy społecznej). W sołectwie Mierzyn mieszkańcy nie korzystali z pomocy społecznej.

Wykres 7. Udział osób korzystających z pomocy społecznej w całkowitej liczbie mieszkańców (sołectwa) - stan na 31.12.2006 r.

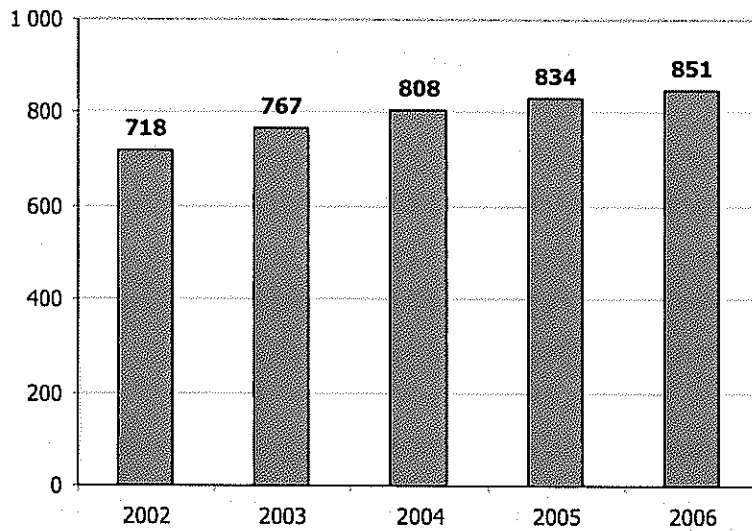


Źródło: Opracowanie własne na podstawie danych Urzędu Miasta i Gminy w Karlinie

Porównując dane dotyczące udzielonej pomocy społecznej w poszczególnych sołectwach oraz dane dotyczące liczby ludności poszczególnych sołectw, określono sołectwa o największym i najmniejszym udziale osób korzystających z pomocy społecznej w stosunku do mieszkańców danego sołectwa.

Sołectwa, gdzie odnotowano najwyższy odsetek beneficjentów w stosunku do całkowitej liczby mieszkańców sołectwa to: Karlino – 40,4%, Syrkowice – 31,1%, Mierzyn – 26,1% oraz Garnki – 23,1%. Najmniejszy odsetek odnotowano w sołectwie Mierzynek – 0%, Domacyno – 4,4%, Zwartowo – 4,4% oraz Karwin – 9,9% ludności sołectwa korzystało z pomocy społecznej.

W mieście Karlino udział osób korzystających z pomocy społecznej w stosunku do mieszkańców miasta wynosił 16,9%.



Źródło: dane z Głównego Urzędu Statystycznego

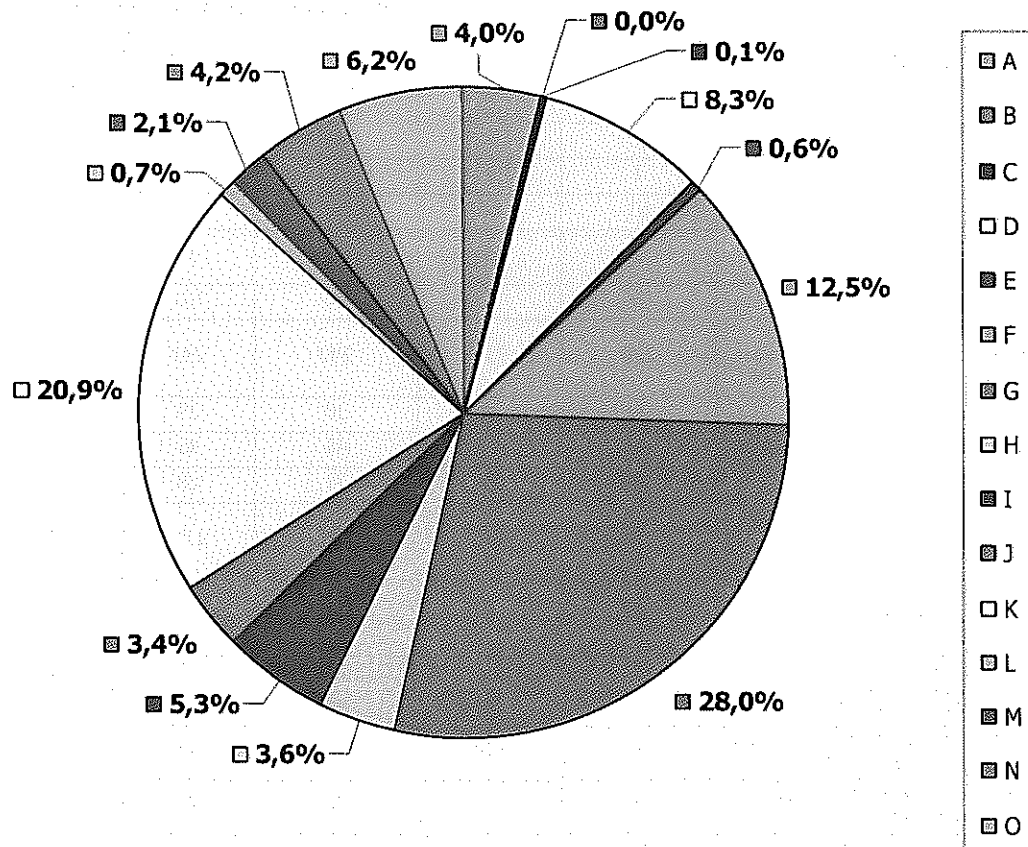

W analizowanym okresie obserwuje się stały wzrost liczby podmiotów gospodarki narodowej. Na terenie Miasta i Gminy Karlino według stanu na dzień 31.12.2006 r. zarejestrowanych było 851 podmiotów gospodarczych, w tym w sektorze prywatnym 744 podmioty. W stosunku do 2002 roku liczba podmiotów w roku 2006 wzrosła o 133 (tj. o 18,5%), osiągając najwyższą wartość w całym analizowanym okresie. Liczba podmiotów gospodarki narodowej przypadająca na 1000 mieszkańców na przestrzeni ostatnich 5 lat stale rośnie. Według stanu na dzień 31.12.2006 r. liczba podmiotów na 1000 mieszkańców wynosiła 93 i była o 2 podmiotów wyższa niż w roku poprzednim oraz o 15 podmiotów wyższa niż na początku badanego przedziału czasowego (2002 rok).

Udział podmiotów publicznych w ogólnej liczbie podmiotów gospodarki narodowej wynosił na koniec 2006 roku 12,6% (w 2002 roku wynosił 11,8%). Z kolei udział podmiotów z sektora prywatnego na koniec 2006 rok wynosił 87,4%.

Tabela 23. Struktura podmiotów gospodarki narodowej – stan na 31.12

| Lata | Ogółem | z tego: | | z tego: | |
|------|--------|-----------|----------|-------------|------------|
| | | publiczny | prywatny | % publiczny | % prywatny |
| 2002 | 718 | 85 | 633 | 11,8% | 88,2% |
| 2003 | 767 | 86 | 681 | 11,2% | 88,8% |
| 2004 | 808 | 95 | 713 | 11,8% | 88,2% |
| 2005 | 834 | 100 | 734 | 12,0% | 88,0% |
| 2006 | 851 | 107 | 744 | 12,6% | 87,4% |

Źródło: dane z Głównego Urzędu Statystycznego




Źródło: dane z Głównego Urzędu Statystycznego

Największy udział (2006 r.) w strukturze podmiotów gospodarki narodowej należy do sekcji:

- G – „Handel hurtowy i detaliczny; naprawa pojazdów samochodów, motocykli oraz artykułów użytku osobistego i domowego” – 28,0%,
- K – „Obsługa nieruchomości, wynajem i usługi związane z prowadzeniem działalności gospodarczej” – 20,9%.
- F – „Budownictwo” – 12,5%,
- D – „Przetwórstwo przemysłowe” – 8,3%,

Najmniej podmiotów zarejestrowanych było w sekcjach:

- C – „Górnictwo” (0,1%),
- E – „Wytwarzanie i zaopatrywanie w energię elektryczną, gaz, wodę” (0,6%),
- L – „Administracja publiczna i obrona narodowa; obowiązkowe ubezpieczenia społeczne i powszechne ubezpieczenie zdrowotne” (0,7%),
- M – „Edukacja” (2,1%).



| | | |
|---|----|---|
| PETRICO SA, Karlino, Krzywopłoty | 72 | gazownictwo budowa sieci i instalacji gazowych, kotłowni gazowych, zagospodarowywanie niekonwencjonalnych pozabilansowych źródeł energii, usługi turystyczne |
| P.P.U. PROMECH Sp. z o.o. Karlino | 19 | przemysł metalowy |
| Gospodarstwo Rolne RAIFFPOL Poblocie Wielkie | 15 | rolnictwo wytwórnia pasz i koncentratów, produkcja żywca wieprzowego i roślin zbożowych |

Źródło: dane z Urzędu Miasta i Gminy w Karlinie

3.9. Organizacje pozarządowe

Na terenie gminy Karlino funkcjonują następujące organizacje pozarządowe (według danych z Urzędu Miasta i Gminy w Karlinie oraz bazy danych organizacji pozarządowych i instytucji na stronie <http:bazy.ngo.pl>):


- Stowarzyszenie Polsko-Niemieckie "Karlino" w Karlinie
- Stowarzyszenie SOS Wioski Dziecięce - Oddział Karlino
- Karliński Stowarzyszenie Producentów Mleka "Mlekar"
- Stowarzyszenie Inicjatyw Społeczno-Gospodarczych
- Stowarzyszenie "Prometeusz"
- Lokalna Organizacja Turystyczna Dorzecza Parsęty
- Stowarzyszenie Producentów Trzody Chlewnej "Bekonik" w Gościnku
- Stowarzyszenie Na Rzecz Rozwoju i Edukacji Wsi Gminy Karlino – Edukar
- Caritas
- Fundacja Wyspa Biskupia
- Towarzystwa Przyjaciół Karlina

3.10. Kultura, turystyka, sport i rekreacja

Kultura

Na terenie gminy Karlino działa szereg placówek kultury prowadzących zajęcia kulturalne i organizujących imprezy kulturalne.

W strukturze Karliński Ośrodek Kultury działają: Miejska Biblioteka Publiczna w Karlinie oraz świetlice wiejskie w miejscowościach Garnki, Zwartowo, Domacyno, Malonowo, Gościnko, Krukowo, Lubiechowo, Kowańcz, Daszewo oraz Ubysławice.



2002 roku – 135 osób). Natomiast wypożyczenia księgozbioru na 1 czytelnika wyniosły w 2006 roku 21,5 wolumenów (w 2002 roku – 21,7).

Tabela 28. Wskaźniki dotyczące placówek bibliotecznych w Gminie – stan na 31.12.

| Wyszczególnienie | J. m. | 2002 | 2003 | 2004 | 2005 | 2006 |
|--|-------|-------|-------|-------|-------|-------|
| Ludność na 1 placówkę biblioteczną | osoba | 9 179 | 9 182 | 9 082 | 9 162 | 9 169 |
| Księgozbiór bibliotek na 1000 ludności | wol. | 3 679 | 3 741 | 3 837 | 3 919 | 3 957 |
| Czytelnicy bibliotek publicznych na 1000 ludności | osoba | 135 | 145 | 142 | 141 | 139 |
| Wypożyczenia księgozbioru na 1 czytelnika w woluminach | wol. | 21,7 | 20,3 | 20,3 | 21,2 | 21,5 |

Źródło: dane z Głównego Urzędu Statystycznego

Dziedzictwo cywilizacyjno-kulturowe.

Środowisko kulturowe

Przyroda i dobra kultury kształtowane od wielu pokoleń przez człowieka składają się na krajobraz historyczny. W krajobrazie tym znajdują zapis procesy historyczne, dlatego jest on świadectwem dorobku społeczności, która zamieszkiwała dany obszar. Historyczne zabudowania, parki i cmentarze stanowią wraz z częścią zasobów naturalnych dobra, które nie są odnawialne, dlatego niezmiernie ważne jest świadome kształtowanie otoczenia i jego właściwe wykorzystanie.


Stanowiska archeologiczne

Na terenie gminy Karlino zewidencjonowano ogółem 528 stanowisk archeologicznych. Rozmieszczenie tych stanowisk na obszarze gminy jest zróżnicowane, tak samo jak zróżnicowana jest ich funkcja. Niejednokrotnie na poszczególnych stanowiskach stwierdzono współwystępowanie materiałów z różnych okresów chronologicznych, co w konsekwencji daje 757 pozostałości osadniczych w ramach zasobu archeologicznego na terenie gminy.

W ramach tego zasobu archeologicznego stwierdzono zaewidencjonowanie następujących kategorii stanowisk archeologicznych (rozdzielenie funkcjonalne) bez rozdzielenia chronologicznego:

- ślad osadniczy 483,
- punkt osadniczy (nie występuje),
- osada 252,
- cmentarzysko 20,
- grodzisko 2.

Zabytkowe układy ruralistyczne



Obiekty sakralne

Budownictwo sakralne na terenie gminy reprezentowane jest zaledwie przez pięć kościołów, szósta świątynia, istniejąca przed 1945 rokiem w Krukowie, uległa rozbiórce w latach sześćdziesiątych XX wieku. Wszystkie zachowane kościoły mają średniowieczne metryki, przy czym formy budowli, poza Karlinem i wieżą kościoła w Mierzynie, pochodzą z XIX i XX wieku. Kościoły należą do najlepiej zachowanych budowli na terenie gminy.

Tabela 30. Obiekty sakralne na terenie gminy.

| nr | miejsowość | wezwanie | materiał | czas budowy |
|----|------------|--------------------------------|---------------|-------------------|
| 1 | Karścino | par. p.w. M.B. Częstochowskiej | cegła | 2 poł. XIX wieku |
| 2 | Karlino | par. p. w. św. Michała | cegła | XV wiek |
| 3 | Karwin | par. p.w. św. Kazimierza | cegła | 1915 rok |
| 4 | Lubiechowo | par. p.w. św. Józefa | cegła | 2 poł. XIX wieku |
| 5 | Mierzyn | par. p.w. św. Trójcy | kamień, cegła | XV w., 1849 -51r. |

Zródło: Plan Rozwoju Lokalnego Miasta i Gminy Karlino (2005)


Obiekty rezydencjonalne

Budownictwo rezydencjonalne reprezentowane jest przez okazałe pałace (Kozia Góra, Karścino i Lubiechowo), dwory (Mierzyn, Poblocie, Poczernino, Syrkowice) i skromne siedziby administratorów bądź dzierżawców majątków (Karlino, Karlinko). W okresie przedwojennym tego typu obiektów było prawie dwukrotnie więcej. Usytuowane były m.in. w Chotyńcu, Czerwiecinie, Domacynie, Krukowie, Malonowie i Zwartowie. Stan zachowania istniejących pałaców i dworów jest generalnie bardzo zły. Obiekty monumentalne o dużej wartości architektonicznej (Kozia Góra, Karścino, Lubiechów) pozostają w ruinie, mniejsze dwory zostały w drastyczny sposób przebudowane i pozbawione detalu. Dwa dwory (w Poblociu Wielkim i Syrkowicach) są odrestaurowane i użytkowane.

Parki

Prawie wszystkie istniejące na terenie gminy parki, wyłączając dwa parki w Karlinie, zakładane były razem z zespołami folwarczno - dworskimi jako jedna całość kompozycyjna. Parki w Karlinie utworzono po 1945 roku na terenach pocmentarnych. W ewidencji służb konserwatorskich, poza dwoma parkami w Chotyńcu i Czerwiecinie, uwzględniono wszystkie istniejące przed 1945 rokiem parki. Większość z nich wpisana jest do rejestru zabytków, chociaż w niektórych przetrwały tylko pojedyncze drzewa. Takie parki znajdują się w Malonowie, Mierzynku, Poczerninie, Syrkowicach, Wyganowie i Zwartowie.

Tabela 31. Założenia parkowe na terenie gminy.



Przebiegający przez gminę pieszy „Szlak Solny” powinien służyć jako „baza” dla budowy innych szlaków pieszych oraz być powiązany z regionalną siecią szlaków rowerowych. Koniecznym jest więc doinwestowanie go w małą infrastrukturę – lokalizacja i organizacja miejsc postojowych, oznaczenie atrakcyjnych punktów widokowych i punktów obserwacyjnych flory i fauny, itp. Również szlaki kajakowe wymagają zlokalizowania stanic wodnych i przystani oraz zorganizowania miejsc biwakowych.

Placówki świadczące usługi w branżach związanych z turystyką w większości są zlokalizowane w Karlinie lub w jego najbliższym sąsiedztwie. W Karlinie przy ul. Koszalińskiej mieści się hotel (28 miejsc noclegowych), a przy ul. Moniuszki znajduje się pensjonat (9 miejsc noclegowych). Powoli na terenie gminy rozwijają się gospodarstwa agroturystyczne. W Krzywopłotach między drogą krajową Szczecin–Gdańsk, a rzeką Radwią mieści się największy kompleks wypoczynkowo-rekreacyjny gminy „Petrico Park”, który oferuje 92 miejsca noclegowe (w hotelu i domkach hotelowych. W skład kompleksu wchodzi również: restauracja (dwie sale na 80 osób i sala bankietowa na 100 osób), multimedialna sala konferencyjna z klimatyzacją na 100 miejsc, sauna parowa, solarium i siłownia. Zagospodarowanie terenu obejmuje: stawy rybne, tereny do jazdy konnej a także urządzony plac zabaw dla dzieci (huśtawki, ślizgawka, wspinaczka). W roku 2006 (wg danych GUS) w MiG Karlino z bazy noclegowej skorzystało 4.665 osób (udzielono 8.457 noclegów).

Sport i rekreacja.

Na terenie gminy Karlino istnieje szereg obiektów sportowo-rekreacyjnych organizujących imprezy sportowe i rekreacyjne. W Karlinie działalność sportowa skupia się w kompleksie sportowo-rekreacyjnym, gdzie mieści się hala sportowa i Stadion Miejski. Hala sportowa wyposażona jest w salę do gier zespołowych (koszykówka, siatkówka), siłownię i saunę. Stadion, oprócz boisk sportowych i 400-metrowej bieżni, posiada korty tenisowe, oświetlenie i widownię na 3000 miejsc siedzących. Sezonowo ofertę kulturalną wzbogaca działalność amfiteatru. Wyremontowany w 2000 r., zlokalizowany wśród zieleni obiekt, może pomieścić 1000 widzów.

Na terenie miasta działają kluby sportowe: MKS SOKÓŁ w Karlinie (piłka nożna), LZS DERBY w Karścinie (piłka nożna) oraz Uczniowski Klub Sportowy a także kilka sekcji sportowych oraz amatorskie kluby i kółka sportowe. Na terenach wiejskich czynną działalność prowadzą piłkarskie kluby sportowe np. LZS PŁOMIEN Poblocie Wielkie.

Place sportowe (boiska o nawierzchni trawiastej) znajdują się w kilku wsiach: Domacyno, Karwin, Karścino, Krukowo, Kowańcz, Mierzyn, Zwartowo, Poblocie Wielkie (dwa obiekty). Ponadto salę gimnastyczną posiada Szkoła Podstawowa w Daszewie, a przy wszystkich szkołach podstawowych zlokalizowane są boiska szkolne. Ofertę rekreacyjną gminy dodatkowo wzbogaca działalność Kompleksu Wypoczynkowego „Petrico Park” w Krzywopłotach. W III kwartale 2007 roku rozpoczęto budowę boisk o

| | |
|--|---|
| PGR i rolniczych spółdzielni. | |
| Możliwość pozyskania środków finansowych z Unii Europejskiej na inwestycje. | Niski poziom wiedzy z zakresu przedsiębiorczości. |
| Promocja Miasta i Gminy Karlino | Niski poziom wykształcenia mieszkańców. |
| Zakładany wzrost gospodarczy kraju i spadek inflacji. | Odplyw wykwalifikowanych kadr do innych ośrodków. |
| Wykorzystanie korzystnego położenia komunikacyjnego gminy w układzie sieci drogowej. | Konkurencja turystyczna gmin ościennych. |
| Wykorzystanie dostępu do linii kolejowych. | |
| Rozwój infrastruktury produkcyjno – przemysłowej poprzez wykorzystanie potencjału terenów inwestycyjnych przez potencjalnych inwestorów. | |
| Redukcja bezrobocia poprzez rozwój infrastruktury produkcyjno – przemysłowej tworzonej przez potencjalnych inwestorów. | |

5. Nawiązanie do strategicznych dokumentów dotyczących rozwoju przestrzenno–społeczno-gospodarczego Gminy, powiatu i regionu


Podstawowym dokumentem, do którego bezpośrednio powinien odnosić się Lokalny Program Rewitalizacji Obszarów Wiejskich, jest Strategia Rozwoju Miasta i Gminy Karlino. Dokument ten określa wizję i kierunki rozwoju gminy oraz cele i priorytety strategiczne służące ich realizacji. W Lokalnym Programie Rewitalizacji osobno określone zostały główne cele - kierunki rozwoju gminy w aspekcie rewitalizacji, należy jednak przyjąć, że projekty definiowane w Programie, a dokładnie w stanowiących załącznik do niego Planach Odnowy Miejscowości, służą również realizacji celów określonych w Strategii. W pewnym zakresie również same cele sformułowane w obu dokumentach pokrywają się.

Biorąc pod uwagę wnioski z diagnozy miasta i gminy Karlino, zarówno jej słabe jak i mocne strony, wskazano trzy podstawowe cele strategiczne:

1. Wspieranie przedsiębiorczości w zakresie przemysłu i usług
2. Rozwój funkcji turystycznej Miasta i Gminy
3. Wspieranie rozwoju i poprawa stanu mieszkalnictwa

Każdy z celów strategicznych będzie osiągnięty poprzez uruchomienie odpowiednich programów realizacyjnych:

- Podnoszenie i zmiana kwalifikacji społecznych
- Rozbudowa infrastruktury technicznej
- Utworzenie profesjonalnej oferty inwestycyjnej
- Współtworzenie infrastruktury turystycznej
- Wykorzystanie walorów turystycznych rzeki Parsęty
- Edukacja i promocja turystyczna



- Promocja gruntów pod budownictwo wobec inwestorów
- rozwój prawno-organizacyjny
 - System ulg w podatkach od nieruchomości
 - System obsługi organizacyjnej osób rozpoczynających budowę

Realizując Lokalny Program Rewitalizacji, odnoszący się do wydzielonych w ramach niego obszarów zdegradowanych, a więc szczególnie zagrożonych występowaniem problemów przestrzennych, społecznych i gospodarczych, należy przyjąć, że wszystkie wymienione w Strategii cele będą przekładać się na podejmowane w Programie zadania, które szczegółowo opisane zostały w poszczególnych Planach Odnowy Miejscowości. Tak więc cele – kierunki określone w Lokalnym Programie Rewitalizacji są komplementarne z założeniami Strategii, skupiają się jednak na zdefiniowanych obszarach zdegradowanych gminy. Problemy występujące na tych obszarach w sposób szczególny hamują prawidłowy rozwój gminy jako całości. Nie można przy tym zakładać, że najpierw należy rozwiązywać problemy występujące w słabszych rejonach gminy, a dopiero potem skupić się na wsparciu obszarów lepiej rozwiniętych. Dlatego też nie powinno się uważać, że określone w Lokalnym Programie Rewitalizacji cele są dla gminy priorytetowe, z pewnością jednak nakłady finansowe na zadania ujęte w Programie będą znaczące, choćby z uwagi na duże zaniedbania w zakresie infrastruktury komunalnej, tkanki urbanistycznej, zagospodarowania przestrzennego, dostępności do usług publicznych i komercyjnych. Zadania planowane do realizacji na obszarach najbardziej dotkniętych problemami społeczno-gospodarczymi wpłyną pozytywnie nie tylko na ich rozwój, ale również będą oddziaływać na obszar całej gminy.

Poprzez Strategię Rozwoju Miasta i Gminy Karlino Lokalny Program Rewitalizacji wykazuje także spójność z innymi dokumentami strategicznymi dotyczącymi województwa i powiatu. Analizę w tym zakresie przeprowadzono poprzez zestawienie zapisów Strategii z innymi dokumentami.


Strategia Rozwoju Województwa Zachodniopomorskiego do roku 2020

Strategia Strategię Rozwoju Miasta i Gminy Karlino wpisuje się w Strategię Rozwoju Województwa Zachodniopomorskiego do roku 2020 zarówno na poziomie celów strategicznych jak i poszczególnych zadań.

Zasadniczym wyzwaniem dla województwa zachodniopomorskiego określonym w misji rozwoju województwa jest „stworzenie warunków do stabilnego i zrównoważonego rozwoju, opartego na konkurencyjnej gospodarce i przedsiębiorczości mieszkańców oraz aktywności społecznej przy optymalnym wykorzystaniu istniejących zasobów”.

Do realizacji tej misji posłużyć ma osiągnięcie następujących celów strategicznych:

1. Wzrost innowacyjności i efektywności gospodarowania,



ograniczony udział w życiu rodzinnym, zawodowym i społecznym. Przyjęty cel pośredni w Strategii dotyczy stworzenia spójnego systemu realizacji zadań polityki społecznej.


Strategia Rozwoju Miasta i Gminy Karlino wpisuje się w zapisy Strategii województwa w zakresie polityki społecznej głównie poprzez zadania w sferze rozwoju społecznego:

- Dostosowanie kierunków kształcenia do potrzeb rynku pracy
- Program edukacyjny dla osób z terenów wiejskich – przekwalifikowania
- Współtworzenie systemu podnoszenia kwalifikacji nauczycieli
- Budowa liceum i zmiany w strukturze szkolnictwa na terenie Miasta i Gminy
- Długookresowy plan polityki czynszowej
- Opracowanie zasad współfinansowania remontów przez lokatorów
- Opracowanie polityki mieszkaniowej
- Dalszy rozwój TBS-u
- Opracowanie programu zamiany struktury zamieszkiwania
- Pakiet preferencji finansowych

Strategia Zrównoważonego Rozwoju Gospodarczego Powiatu Białogardzkiego

Spójność Rozwoju Miasta i Gminy Karlino ze Strategią Rozwoju Powiatu Białogardzkiego występuje zarówno na poziomie celów strategicznych, jak i poszczególnych zadań Strategii Rozwoju Powiatu. Cel strategiczny „Restrukturyzacja obszarów wiejskich” wskazuje jako alternatywę dla zatrudnienia w rolnictwie rozwój przetwórstwa i sektora usług związanego z rolnictwem oraz rozwój funkcji turystycznej powiatu, a co za tym idzie tworzenie nowych miejsc pracy poza rolnictwem. Podobne założenia ma cel Strategii Rozwoju Miasta i Gminy Karlino „Rozwój funkcji turystycznej Miasta i Gminy”

Odpowiednikiem II celu głównego Strategii Powiatu Białogardzkiego: „Rozwój przedsiębiorczości i pozyskiwanie inwestycji” jest cel strategiczny Gminy obejmujący wspieranie przedsiębiorczości w zakresie przemysłu i usług. W przypadku kolejnego celu strategicznego przyjętego dla powiatu „Rozwój infrastruktury lokalnej” to zbieżny jest on z poszczególnymi zadaniami gminy Karlino.



Analizę oparto na metodzie wskaźnikowej. Wybrane wskaźniki to:

- W1 – *wskaźnik pomocy społecznej* obliczony jako stosunek liczby przypadków udzielenia pomocy społecznej w danym sołectwie do liczby mieszkańców tego sołectwa,
- W2 – *wskaźnik ubóstwa* obliczony jako stosunek liczby przypadków udzielenia pomocy społecznej z powodu ubóstwa w danym sołectwie do liczby mieszkańców tego sołectwa,
- W3 – *wskaźnik bezrobocia* obliczony jako stosunek liczby osób bezrobotnych w danym sołectwie do liczby mieszkańców tego sołectwa,
- W4 – *wskaźnik bezrobocia długotrwałego* obliczony jako stosunek liczby osób długotrwanie bezrobotnych w danym sołectwie do liczby mieszkańców tego sołectwa,
- W5 – *wskaźnik przedsiębiorczości* obliczony jako stosunek liczby właścicieli przedsiębiorstw zamieszkałych w danym sołectwie do liczby mieszkańców tego sołectwa.

Ponadto w analizie uwzględniono liczbę przestępstw odnotowanych w poszczególnych sołectwach (W6).


Za obszary w pierwszej kolejności wymagające wsparcia, a więc te o największym natężeniu problemów społecznych, uznano te, które mają wysoką wartość wskaźników W1 – W4 oraz liczby przestępstw W6 i jednocześnie niską wartość wskaźnika W5. Zatem potencjalnym obszarem predysponowanym do odnowy jest obszar, na terenie którego:

- Znaczna liczba mieszkańców korzysta z pomocy społecznej, w tym w szczególności ze względu na ubóstwo,
- Większość mieszkańców jest bezrobotnych i pozostaje bez pracy powyżej 12 miesięcy,
- Popelnianych jest dużo przestępstw,
- Mieszkańcy niechętnie prowadzą działalność gospodarczą.

Następnie każdy wskaźnik oraz liczba bezwzględna zostały wystandaryzowane. Polega to na odjęciu od nominalnej wartości wskaźnika/liczby bezwzględnej dla danego sołectwa średniej wartości dla wszystkich sołectw i podzieleniu przez odchylenie standardowe dla wszystkich sołectw. W wyniku tej procedury wszystkie wystandaryzowane wskaźniki/liczba bezwzględna mają rozkład charakteryzujący się jednakową średnią (zero) i odchyleniem standardowym (jeden), co umożliwi ich logiczną interpretację i uprawnia do dodawania.

Na bazie wystandaryzowanych wskaźników i liczb utworzono wskaźnik sumaryczny (indeks zbiorczy) pozwalający na uszeregowanie poszczególnych sołectw gminy Karlino od najmniej zagrożonego negatywnymi zjawiskami społeczno-gospodarczymi (najniższa wartość indeksu) do najbardziej zagrożonego (najwyższa wartość indeksu). Przyjmuje on postać:

$$\text{Indeks1} = W1 + W2 + W3 + W4 + (-W5) + W6$$



Udział liczby przypadków udzielenia pomocy społecznej z powodu ubóstwa w liczbie 100 mieszkańców poszczególnych sołectw (W2)

Źródło danych:

- Miejsko - Gminny Ośrodek Pomocy Społecznej.

Dane wejściowe:

- Liczba przypadków udzielania pomocy przez MGOPS z powodu ubóstwa w każdym sołectwie,
- Liczba mieszkańców poszczególnych sołectw.

1 krok. Obliczenie wskaźnika:

- Liczba przypadków udzielania pomocy przez MGOPS z powodu ubóstwa w poszczególnych sołectwach dzielona przez liczbę mieszkańców poszczególnych sołectw – wynik mnożony przez 100.

Otrzymano:

- Liczbę przypadków udzielania pomocy społecznej z powodu ubóstwa na 100 mieszkańców poszczególnych sołectw.

2 krok. Standaryzacja wskaźnika:

- Obliczenie średniej arytmetycznej liczby przypadków udzielania pomocy przez MMGOPS z powodu ubóstwa w całej gminie,
- Obliczenie odchylenia standardowego liczby przypadków udzielania pomocy przez MMGOPS z powodu ubóstwa w całej gminie,
- Odjęcie od nominalnej wartości wskaźnika dla danego sołectwa średniej arytmetycznej wartości dla wszystkich sołectw, a następnie podzielenie różnicy przez odchylenie standardowe dla wszystkich sołectw.

Otrzymano:

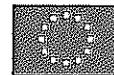
- Wystandaryzowany wskaźnik ubóstwa.

Udział liczby osób bezrobotnych w liczbie 100 mieszkańców poszczególnych sołectw (W3)

Źródło danych:

- Powiatowy Urząd Pracy w Białogardzie.

Dane wejściowe:



- Odjęcie od nominalnej wartości wskaźnika dla danego sołectwa średniej arytmetycznej wartości dla wszystkich sołectw, a następnie podzielenie różnicy przez odchylenie standardowe dla wszystkich sołectw.

Otrzymano:

- Wystandaryzowany wskaźnik bezrobocia długotrwałego.

Udział liczby właścicieli przedsiębiorstw zamieszkałych w danym sołectwie w liczbie 100 mieszkańców danego sołectwa (W5)**Źródło danych:**

- Urząd Miasta i Gminy Karlino.

Dane wejściowe:

- Liczba właścicieli przedsiębiorstw zamieszkałych w każdym sołectwie,
- Liczba mieszkańców poszczególnych sołectw.

1 krok. Obliczenie wskaźnika:

- Liczba właścicieli przedsiębiorstw zamieszkałych w poszczególnych sołectwach przez liczbę mieszkańców poszczególnych sołectw – wynik mnożony przez 100.

Otrzymano:

- Liczbę właścicieli przedsiębiorstw zamieszkałych w każdym sołectwie na 100 mieszkańców poszczególnych sołectw.

2 krok. Standaryzacja wskaźnika:

- Obliczenie średniej arytmetycznej liczby właścicieli przedsiębiorstw zamieszkałych w całej gminie,
- Obliczenie odchylenia standardowego liczby przy właścicieli przedsiębiorstw zamieszkałych w całej gminie,
- Odjęcie od nominalnej wartości wskaźnika dla danego sołectwa średniej arytmetycznej wartości dla wszystkich sołectw, a następnie podzielenie różnicy przez odchylenie standardowe dla wszystkich sołectw,
- Nadanie wartości wskaźnika znaku ujemnego.

Otrzymano:

- Wystandaryzowany wskaźnik przedsiębiorczości.

całej gminy. Z kolei wartości ujemne odchylenia ukazują obszary o najlepszej sytuacji społecznej, w których negatywne zjawiska społeczne w porównaniu ze średnią dla całej gminy odznaczają się mniejszym natężeniem.

Każdy ze wskaźników cząstkowych został zanalizowany w czterostopniowej skali degradacji. Granicę różniącą sytuację korzystną od sytuacji problemowej wyznacza norma tj. wartość 0. Interwał na poszczególnych poziomach w skali został ustalony poprzez podzielenie przez 2 różnicy punktowej pomiędzy zerem a wartością minimalną oraz zerem a wartością maksymalną, jakie przyjmuje dany wskaźnik (wartość minimalna i maksymalna zostały zaokrąglone w górę do liczby całkowitej). Następnie każdemu przedziałowi punktowemu nadano kolor, przy czym najbardziej problemowe obszary, czyli te charakteryzujące się największą liczbą punktów, zostały zaznaczone najbardziej intensywnym kolorem. Im mniejsze natężenie problemów społecznych i lepsza sytuacja, tym mniej intensywny kolor:


| Skala | Przedział punktowy | Interpretacja wyników |
|------------------------|--------------------|-----------------------|
| IV stopień degradacji | do | Sytuacja bardzo zła |
| III stopień degradacji | do | Sytuacja zła |
| II stopień degradacji | do | Sytuacja dobra |
| I stopień degradacji | do | Sytuacja bardzo dobra |

Zastosowanie skali degradacji umożliwiło zobrazowanie problemów społecznych na mapie gminy, pokazując zróżnicowanie poszczególnych sołectw pod względem wybranych problemów społecznych, jak również pod względem sumy wszystkich analizowanych zjawisk.

Szczegółowe analizy prezentują tabele poniżej.

Udział liczby przypadków udzielenia pomocy społecznej w liczbie 100 mieszkańców poszczególnych sołectw (W1)

| Lp. | Nazwa sołectwa | Liczba przypadków udzielania pomocy przez MGOPS | Liczba mieszkańców | Wskaźnik pomocy na 100 osób | Wystandaryzowany wskaźnik pomocy społecznej (W1) |
|-----|------------------|---|--------------------|-----------------------------|--|
| 1 | Karlinko | 40 | 99 | 40,40 | 2,36 |
| 2 | Syrkowice | 70 | 225 | 31,11 | 1,46 |
| 3 | Mierzyn | 97 | 372 | 26,08 | 0,97 |
| 4 | Garnki | 18 | 78 | 23,08 | 0,68 |
| 5 | Poblocie Wielkie | 50 | 279 | 17,92 | 0,18 |
| 6 | Daszewo | 48 | 285 | 16,84 | 0,08 |
| 7 | Malonowo | 99 | 598 | 16,56 | 0,05 |
| 8 | Karścino | 51 | 368 | 13,86 | -0,21 |
| 9 | Kowańcz | 25 | 186 | 13,44 | -0,25 |



Wersja z dnia: 2007-09-21

Strona: 69

Gdańsk. W grupie sołectw zlokalizowanych we wschodniej części gminy wyjątek stanowi jedynie sołectwo Mierzynek – charakteryzujące się jednym z najniższych wskaźników pomocy społecznej.

Zdecydowanie lepszą sytuacją wyróżniają się sołectwa zlokalizowane na północ od miasta Karlino przy drodze wojewódzkiej nr 163 oraz w zachodniej części gminy wzdłuż drogi krajowej nr 6.

Wyniki analiz prezentuje Mapa 1. Wskaźnik pomocy społecznej (W1) zamieszczona w załączniku w rozdziale 12. dokumentu.


Udział liczby przypadków udzielenia pomocy społecznej z powodu ubóstwa w liczbie 100 mieszkańców poszczególnych sołectw (W2)

| Lp. | Nazwa sołectwa | Liczba przypadków udzielenia pomocy przez MGOPS ze względu na ubóstwo | Liczba mieszkańców | Wskaźnik ubóstwa na 100 osób | Wystandaryzowany wskaźnik ubóstwa (W2) |
|-----|------------------|---|--------------------|------------------------------|--|
| 1 | Karlinko | 23 | 99 | 23,23 | 2,48 |
| 2 | Syrkowice | 39 | 225 | 17,33 | 1,47 |
| 3 | Mierzyn | 53 | 372 | 14,25 | 0,96 |
| 4 | Garnki | 11 | 78 | 14,10 | 0,94 |
| 5 | Kowańcz | 15 | 186 | 8,06 | -0,05 |
| 6 | Malonowo | 48 | 598 | 8,03 | -0,05 |
| 7 | Lubiechowo | 21 | 270 | 7,78 | -0,09 |
| 8 | Pobłocie Wielkie | 20 | 279 | 7,17 | -0,19 |
| 9 | Karwin | 10 | 152 | 6,58 | -0,29 |
| 10 | Daszewo | 15 | 285 | 5,26 | -0,51 |
| 11 | Karścino | 19 | 368 | 5,16 | -0,52 |
| 12 | Domacyno | 6 | 161 | 3,73 | -0,76 |
| 13 | Gościnko | 5 | 140 | 3,57 | -0,78 |
| 14 | Zwartowo | 1 | 91 | 1,10 | -1,19 |
| 15 | Mierzynek | 0 | 29 | 0,00 | -1,37 |
| | SUMA | 571 | 3 333 | 17,13 | 0,11 |

| | |
|------------------------|--------|
| SREDNIA ARYTMETYCZNA | 8,3570 |
| ODCHYLENIE STANDARDOWE | 6,1172 |

| | |
|--------|----------|
| Skala: | 1,5 do 3 |
| | 0 do 1,5 |
| | -1 do 0 |
| | -2 do -1 |

Analiza ubóstwa w poszczególnych sołectwach gminy Karlino wskazuje ponownie na Karlinko jako sołectwo o najtrudniejszej sytuacji społecznej. Tu liczba przypadków udzielenia wsparcia z powodu ubóstwa



| | |
|--|----------|
| | 0 do 1,5 |
| | -1 do 0 |
| | -2 do -1 |

Pod względem liczby osób bezrobotnych ponownie najbardziej na tle całej gminy wyróżnia się sołectwo Karlino. Co trzeci mieszkaniec tego sołectwa jest bezrobotny.

Do sołectw w dużym stopniu dotkniętych problemem bezrobocia zaliczyć można również Garnki i Syrkowice i Kowańcz, jak również Lubiechowo, Daszewo i Mierzyn, w których sytuacja jest najbardziej zbliżona do średniej gminnej.

W sześciu sołectwach gminy tj. Gościnko, Malonowo, Pobłocie Wielkie, Karścino, Karwin oraz Domacyno sytuacja jest już dużo lepsza. Zamieszkuje je relatywnie mniej osób bezrobotnych w porównaniu ze średnią dla całej gminy.

Najlepsza sytuacja, czyli najmniejsza liczba osób bezrobotnych przypadających na 100 mieszkańców, występuje w sołectwach: Mierzynek i Zwartowo. Oba sołectwa już w powyżej analizowanych problemach wyróżniały się najmniejszym natężeniem negatywnych zjawisk społecznych.


Zróżnicowanie gminy Karlino pod względem bezrobocia jest podobne jak w przypadku powyżej analizowanego zjawiska ubóstwa. Jako najbardziej dotknięte problemem bezrobocia wyróżniają się sołectwa położone we wschodniej części gminy. Ponadprzeciętna liczba osób bezrobotnych w przeliczeniu na 100 mieszkańców zamieszkuje także sołectwa przylegające bezpośrednio do miasta Karlino.

Z kolei najlepszą sytuacją charakteryzują się sołectwa zlokalizowane w zachodniej i północno-zachodniej części gminy.

Wyniki analiz prezentuje Mapa 3. Wskaźnik bezrobocia (W3) zamieszczona w załączniku w rozdziale 12. dokumentu.

Udział liczby osób bezrobotnych długotrwale w liczbie 100 mieszkańców poszczególnych sołectw (W4)

| Lp. | Nazwa sołectwa | Liczba długotrwale bezrobotnych | Liczba mieszkańców | Wskaźnik bezrobocia długotrwałego na 100 osób | Wystandaryzowany wskaźnik bezrobocia długotrwałego (W4) |
|-----|----------------|---------------------------------|--------------------|---|---|
| 1 | Karlino | 21 | 99 | 21,21 | 2,89 |
| 2 | Garnki | 10 | 78 | 12,82 | 1,72 |
| 3 | Syrkowice | 21 | 225 | 9,33 | 0,52 |
| 4 | Lubiechowo | 24 | 270 | 8,89 | 0,43 |
| 5 | Mierzyn | 30 | 372 | 8,06 | 0,27 |
| 6 | Kowańcz | 13 | 186 | 6,99 | 0,06 |
| 7 | Daszewo | 18 | 285 | 6,32 | -0,08 |



Wyniki analiz prezentuje Mapa 4. Wskaźnik bezrobocia długotrwałego (W4) zamieszczona w załączniku w rozdziale 12. dokumentu.

Udział liczby właścicieli przedsiębiorstw zamieszkałych w danym sołectwie w liczbie 100 mieszkańców danego sołectwa (W5)

| Lp. | Nazwa sołectwa | Liczba właścicieli przedsiębiorstw | Liczba mieszkańców | Wskaźnik przedsiębiorczości na 100 osób | Wystandaryzowany wskaźnik przedsiębiorczości (W5) |
|-----|------------------|------------------------------------|--------------------|---|---|
| 1 | Lubiechowo | 1 | 270 | 0,37 | 0,66 |
| 2 | Malonowo | 3 | 598 | 0,50 | 0,63 |
| 3 | Domacyno | 1 | 161 | 0,62 | 0,60 |
| 4 | Syrkowice | 2 | 225 | 0,89 | 0,54 |
| 5 | Karścino | 4 | 368 | 1,09 | 0,49 |
| 6 | Zwartowo | 1 | 91 | 1,10 | 0,46 |
| 7 | Garnki | 1 | 78 | 1,28 | 0,44 |
| 8 | Pobłocie Wielkie | 4 | 279 | 1,43 | 0,40 |
| 9 | Mierzyn | 7 | 372 | 1,88 | 0,29 |
| 10 | Gościnko | 3 | 140 | 2,14 | 0,23 |
| 11 | Kowańcz | 5 | 186 | 2,69 | 0,10 |
| 12 | Daszewo | 12 | 285 | 4,21 | -0,27 |
| 13 | Karlinko | 5 | 99 | 5,05 | -0,47 |
| 14 | Karwin | 9 | 152 | 5,92 | -0,69 |
| 15 | Mierzynek | 5 | 29 | 17,24 | -3,43 |
| | SUMA | 63 | 3 333 | 1,89 | 0,29 |

| | |
|------------------------|--------|
| SREDNIA ARYTMETYCZNA | 3,0947 |
| ODCHYLENIE STANDARDOWE | 4,1224 |

| | |
|--------|----------|
| Skala: | 0,5 do 1 |
| | 0 do 0,5 |
| | -2 do 0 |
| | -4 do -2 |

W przypadku wskaźnika przedsiębiorczości, przejście odchylenia od średniej do wartości dodatniej wskazuje, które sołectwa odznaczają się poziomem przedsiębiorczości niższym od średniej dla całej gminy. Z kolei wartości ujemne odchylenia wskazują sołectwa o najwyższym poziomie przedsiębiorczości mieszkańców. Najgorzej pod tym względem wypadają sołectwa: Lubiechowo, Malonowo (największe sołectwo w gminie), Domacyno i Syrkowice. Zamieszkuje je relatywnie najmniej przedsiębiorców.

Liczba przestępstw dokonanych w poszczególnych sołectwach gminy Karlino nie została przeliczona na liczbę ich mieszkańców, jako że nie można wiązać miejsca popełnienia przestępstwa z mieszkańcami danego obszaru. Jednakże można stwierdzić, co również potwierdza analiza danych, że najczęściej przestępstw dokonywanych jest raczej w najliczniej zamieszkanym sołectwach.

W statystykach zdecydowanie przoduje sołectwo Poblocie Wielkie, w którym odnotowano najwięcej przestępstw w skali całej gminy. Nieco mniej przestępstw, choć nadal więcej niż wynosi średnia dla gminy, odnotowano w sołectwach Karlinko, Daszewo, Karścino i Malonowo.


W pozostałych sołectwach wskaźnik przestępczości jest znacznie mniejszy od średniej dla gminy. Przeciętnie odnotowano tam maksymalnie do trzech przypadków popełnienia przestępstwa. Najlepiej pod tym względem wypadają sołectwa Zwartowo i Garnki. Nie odnotowano w nich żadnego przestępstwa.

Najwyższym poziomem przestępczości charakteryzuje się południowo-wschodnia oraz północna część gminy Karlino. Głównie są to sołectwa położone na obrzeżach gminy. Na pozostałym terenie gminy, w tym w szczególności w jej północno-wschodniej i południowo-zachodniej części, odnotowano relatywnie mniej przestępstw.

Wyniki analiz prezentuje Mapa 6. Wskaźnik przestępczości (W6) zamieszczona w załączniku w rozdziale 12. dokumentu.

Wskaźnik sumaryczny

| Lp. | Nazwa sołectwa | Wskaźnik pomocy społecznej (W1) | Wskaźnik ubóstwa (W2) | Wskaźnik bezrobocia (W3) | Wskaźnik bezrobocia długotrwałego (W4) | Wskaźnik przedsiębiorczości (W5) | Wskaźnik przestępczości (W6) | Indeks zbiorczy - wskaźnik sumaryczny |
|-----|------------------|---------------------------------|-----------------------|--------------------------|--|----------------------------------|------------------------------|---------------------------------------|
| 1 | Karlinko | 2,36 | 2,43 | 2,92 | 2,89 | -0,47 | 1,58 | 11,71 |
| 2 | Syrkowice | 1,46 | 1,47 | 0,69 | 0,52 | 0,54 | -0,08 | 1,59 |
| 3 | Garnki | 0,68 | 0,94 | 1,20 | 1,22 | 0,44 | -1,33 | 3,15 |
| 4 | Mierzyn | 0,97 | 0,96 | 0,06 | 0,27 | 0,29 | -0,92 | 1,64 |
| 5 | Poblocie Wielkie | 0,16 | -0,19 | -0,49 | -0,55 | 0,40 | 2,00 | 1,35 |
| 6 | Malonowo | 0,04 | -0,05 | -0,36 | -0,31 | 0,63 | 0,75 | 0,71 |
| 7 | Lubiechowo | -0,37 | -0,09 | 0,15 | 0,43 | 0,66 | -0,08 | 0,70 |
| 8 | Daszewo | 0,08 | -0,51 | 0,08 | -0,08 | -0,27 | 1,17 | 0,47 |
| 9 | Kowańcz | -0,25 | -0,05 | 0,20 | 0,06 | 0,10 | -0,08 | -0,02 |
| 10 | Karścino | -0,21 | -0,52 | -0,50 | -0,53 | 0,49 | 0,75 | -0,51 |
| 11 | Gościnko | -0,58 | -0,78 | -0,20 | -0,20 | 0,23 | -0,50 | -2,03 |
| 12 | Karwin | -0,59 | -0,29 | -0,56 | -0,55 | -0,69 | -0,50 | -3,18 |
| 13 | Domacyno | -1,13 | -0,76 | -0,77 | -0,72 | 0,60 | -0,92 | -3,69 |



jednocześnie jedną z lepszych sytuacji pod względem liczby osób korzystających z pomocy społecznej w gminie.


Najlepszą sytuację, tj. najmniejsze natężenie negatywnych zjawisk społecznych, zaobserwowano w sołectwie Mierzynek i Zwartowo. Sołectwo Mierzynek zamieszkuje relatywnie największa liczba przedsiębiorców, jego mieszkańców nie dotyka w ogóle problem ubóstwa ani bezrobocia. Odnotowano w nim niewielką liczbę przestępstw. Z kolei sołectwo Zwartowo, choć zamieszkuje go niewielu przedsiębiorców, w niedużym stopniu boryka się z problemem bezrobocia (również długotrwałego), a liczba przypadków pomocy społecznej udzielanej mieszkańcom tego sołectwa z powodu ubóstwa jest w porównaniu ze średnią dla gminy jedną z najniższych.

Jak pokazuje Mapa 7. Indeks zbiorczy - wskaźnik sumaryczny (Indeks 1) zamieszczona w załączniku w rozdziale 12. dokumentu, zróżnicowanie gminy Karlino pod względem problemów społecznych jest znaczne. Największe natężenie problemów społecznych obserwuje się w sołectwach zlokalizowanych w oddaleniu od głównych szlaków komunikacyjnych przebiegających przez gminę. Dotyczy to w szczególności północnych krańców gminy oraz sołectw położonych wokół miasta Karlino, zwłaszcza na wschód od niego. Z kolei dużo lepszą sytuacją charakteryzują się sołectwa położone w zachodniej części gminy.

7. Planowane działania na obszarze rewitalizowanym

Jak wykazała analiza wskaźników degradacji społecznej przeprowadzona w poprzednim rozdziale, najtrudniejsza sytuacja w gminie Karlino występuje w miejscowościach sołectw: Karlinko, Syrkowice, Garnki, Mierzyn oraz Poblocie Wielkie. Mapy załączone do analiz obrazują zróżnicowanie w rozwoju na terenie gminy, choć należy wziąć pod uwagę fakt, iż statystyka często dotyczy niewielkiej liczby mieszkańców gminy. Przyczyn zróżnicowania jest wiele. Najczęstszą jest pozostawanie niektórych miejscowości w oddaleniu od głównych szlaków komunikacyjnych, jak również przynależność do strefy tzw. obszarów popegeerowskich. Miejscowości sołectw, które charakteryzują się „najgorszymi” wskaźnikami, powinny być objęte działaniami wspierającymi w pierwszej kolejności.

Na etapie opracowania Lokalnego Programu Rewitalizacji Obszarów Wiejskich Gminy Karlino przygotowano trzy Plany Odnowy Miejscowości: Syrkowice, Karlinko oraz Mierzyn. Zespół Referatu Gospodarki Przestrzennej i Ochrony Środowiska opracował dodatkowo dwa Plany Odnowy Miejscowości dla Karścina i Lubiechowa. Dokumenty te stanowią załączniki do Lokalnego Programu Rewitalizacji i zamieszczone są w ostatnim rozdziale niniejszego opracowania. Jak widać miejscowości te należą do sołectw gminy Karlino, które w największym stopniu dotknięte są problemami społecznymi i gospodarczymi i stanowią obszar kwalifikujący się do rewitalizacji.



- Wykorzystanie posiadanych zasobów kulturowo-przyrodniczych - dostosowanie i rozpowszechnienie miejsc atrakcyjnych turystycznie poprzez budowę dróg dojazdowych, ścieżek rowerowych oraz szlaków pieszych, a także zagospodarowanie terenów rekreacyjnych,
- Rozwój, modernizacja i wyposażenie infrastruktury społecznej i komunalnej (w tym świetlic wiejskich, bibliotek, ośrodków kultury, punktów medycznych),
- Rozwój, modernizacja i wyposażenie infrastruktury sportowo-rekreacyjnej (boiska, stadiony sportowe, place zabaw, hale sportowe),
- Skanalizowanie gminy,
- Poprawa stanu technicznego dróg,
- Stworzenie mieszkańcom korzystnych warunków życia i rozwoju,
- Zwiększenie zaangażowania mieszkańców w rozwój miejscowości (utworzenie koła gospodyń wiejskich, zespołu muzycznego,
- Renowacja obiektów i terenów zabytkowych (kompleksów dworsko-parkowych, kościołów),
- Dążenie do powstania i wspieranie organizacji pozarządowych na terenie miejscowości,
- Rozwój mieszkalnictwa indywidualnego,
- Poprawa autobusowej dostępności komunikacyjnej,
- Wykorzystanie dostępu do linii kolejowej.

Określone powyżej kierunki rozwoju gminy Karlino realizowane będą poprzez Plany Odnowy poszczególnych Miejscowości. W dokumentach tych gmina wspierana przez sołectwa programuje działania służące rozwojowi miejscowości i wynikające z kierunków rozwoju określonych na podstawie diagnozy stanu miejscowości oraz inwentaryzacji zasobów w niej występujących.


Gmina Karlino, jak wiele innych, identyfikuje ograniczenia rozwojowe przez słabo rozwiniętą infrastrukturę drogową, społeczną, kulturalną i rekreacyjną. Stąd głównie nakłady inwestycyjne będą skupiały się na remontach i przebudowie infrastruktury społecznej, kulturalnej i sportowej.

Dominujące typy projektów planowanych do realizacji na terenie gminy Karlino to:

- Urządzanie placów zabaw,
- Zagospodarowanie turystyczne i rekreacyjne wolnych przestrzeni oraz terenów przyrodniczych,
- Budowa, remont i wyposażenie obiektów pełniących funkcje publiczne, społeczno-kulturalne (świetlice wiejskie),
- Remont dróg gminnych,
- Renowacja obiektów zabytkowych (kościół, zabytkowe parki).

| Lp | Nazwa projektu | Czas realizacji | Źródła finansowania | Szacowane koszty realizacji [PLN] | Szacunkowe koszty realizacji projektu w rozbiciu na lata [PLN] | | | | | |
|------------------------|--|-----------------|--|-----------------------------------|--|------|-----------|-----------|-----------|-------------|
| | | | | | 2007 | 2008 | 2009 | 2010 | 2011 | 2012 - 2013 |
| II Mierzyn | | | | | | | | | | |
| 1 | Remont Kościoła Parafialnego w Mierzynie | 2010 | 75% - EFRROW; PROW 25% - MiGK | 800 000 | 0 | 0 | 0 | 0 | 800 000 | 0 |
| 2 | Zagospodarowanie zabytkowego parku w Mierzynie | 2010 | 75% - EFRROW; PROW 25% - MiGK | 200 000 | 0 | 0 | 0 | 0 | 200 000 | 0 |
| IA MIERZYN | | | | 1 000 000 | 0 | 0 | 0 | 0 | 1 000 000 | 0 |
| III Syrkowice | | | | | | | | | | |
| 1 | Budowa świetlicy wiejskiej w Syrkowicach | 2009 | 75% - EFRROW PROW 25% - MiGK | 690 000 | 0 | 0 | 690 000 | 0 | 0 | 0 |
| 2 | Remont dróg gminnych w Syrkowicach | 2010 | 75% - EFRROW 25% - MiGK | 360 000 | 0 | 0 | 0 | 360 000 | 0 | 0 |
| SUMA SYRKOWICE | | | | 1 050 000 | 0 | 0 | 690 000 | 360 000 | 0 | 0 |
| III Karścino | | | | | | | | | | |
| 1 | Rewitalizacja kościoła wp. Matki Boskiej Częstochowskiej w Karściniu | 2009-2011 | 85% - EFR i FS POIiŚ 7,5% - MiGK 7,5% - parafia | 1 480 000 | 0 | 0 | 578 080 | 901 920 | 0 | 0 |
| SUMA Karścino | | | | 1 480 000 | 0,00 | 0,00 | 578 080 | 901 920 | 0 | 0 |
| Lubiechowo | | | | | | | | | | |
| 1 | Rewitalizacja kościoła pw. Św. Józefa w Lubiechowie | 2009-2011 | 85% - EFR i FS POIiŚ 7,5% - MiGK 7,5% - parafia | 2 460 000 | 0 | 0 | 282 723 | 1 164 908 | 1 012 369 | 0 |
| SUMA Lubiechowo | | | | 2 460 000 | 0 | 0 | 282 723 | 1 164 908 | 1 012 369 | 0 |
| GMINA KARLINO | | | | 6 800 000 | 0 | 0 | 1 550 803 | 2 426 828 | 3 632 369 | 0 |

Źródło: Opracowanie własne na podstawie danych Urzędu Miasta i Gminy w Karlino




10. System wdrażania

Lokalny Program Rewitalizacji Obszarów Wiejskich Gminy Karlino jest jednym z programów operacyjnych gminy, zawierającym konkretne zestawy zadań do realizacji w wyznaczonych obszarach. Zadania te określone zostały w planach odnowy miejscowości gminy Karlino, stanowiących załącznik do Programu. Wdrażanie Lokalnego Programu Rewitalizacji związane jest bezpośrednio z koordynacją procesu wdrażania poszczególnych planów odnowy miejscowości. W tym aspekcie powiązanie Lokalnego Programu Rewitalizacji z planami odnowy jest niezwykle istotne. Projekty realizowane w ramach poszczególnych planów odnowy miejscowości będą wdrażane przez podmioty zgłaszające inwestycje. W zdecydowanej większości będzie to Gmina, która uzgadnia realizację zadań z Radą Sołecką. Nadzór nad realizacją planów odnowy sprawować będzie Koordynator realizacji Planów Odnowy Miejscowości. Z kolei nad realizacją Lokalnego Programu Rewitalizacji czuwać będzie Koordynator realizacji Lokalnego Programu Rewitalizacji wskazany zarządzeniem przez Burmistrza Miasta i Gminy Karlino. Osoba/jednostka ta będzie nadzorować prace Koordynatorów realizacji planów odnowy miejscowości.

Procedura wdrażania Lokalnego Programu Rewitalizacji będzie wymagała szeregu działań polegających nie tylko na koordynowaniu realizacji założeń poszczególnych planów odnowy miejscowości, lecz również na typowaniu projektów, animowaniu nowych projektów, zwłaszcza tych angażujących kilka miejscowości oraz oddziaływujących na całą gminę. Na potrzeby tych prac może zostać powołany Zespół zarządzania Lokalnym Programem Rewitalizacji, który będzie działał pod nadzorem Koordynatora.

Wyniki prac Koordynatorów realizacji planów odnowy miejscowości będą zbierane i agregowane przez Zespół zarządzania Lokalnym Programem Rewitalizacji. Jego zadaniem będzie następnie przygotowanie zbiorczego sprawozdania z realizacji Programu i przedstawienie go Burmistrzowi. Jednocześnie sprawozdanie będzie przekazywane do podmiotu wyznaczonego do prowadzenia ewaluacji Strategii Rozwoju Gminy Karlino jako podstawowy dokument źródłowy. Ponieważ Strategia Rozwoju Gminy jest dokumentem nadrzędnym, a między nią i Lokalnym Programem Rewitalizacji istnieje ścisły związek, to raport z jej ewaluacji powinien być zatwierdzany przez Radę uchwałą wraz z wytycznymi dotyczącymi ewentualnych kierunków zmian w trybie realizacji Programu Rewitalizacji, oraz wytycznymi dotyczącymi ewentualnych korekt i uaktualnień w zapisach dokumentu.

Na poziomie społecznym należy wprowadzić do zarządzania strategicznego głównie elementy upowszechniania realizacji Lokalnego Programu Rewitalizacji. W aktualizację dokumentu powinno zostać włączonych wielu przedstawicieli instytucji spoza jednostek gminnych. Ich wkład w opracowanie dokumentu będzie bardzo istotny. W związku z tym liderzy społeczni powinni uczestniczyć w procedurze ewaluacji Programu oraz w kolejnych aktualizacjach dokumentu. Należy założyć, że debata społeczna dotycząca



Sposoby monitorowania:

Monitoring – śledzenie, czyli ocena realizacji Lokalnego Programu Rewitalizacji, odbywać się będzie na poziomie oceny realizacji poszczególnych planów odnowy miejscowości:


- Z realizacją każdego planu odnowy miejscowości sporządzone zostanie sprawozdanie, którego wzór został podany poniżej;
- Bieżąca ocena powinna pozwolić na natychmiastowe dostosowanie działań lub ich elementów do zmieniających się warunków zewnętrznych (np. inne źródła finansowania, przesunięcie harmonogramu realizacji, czy zmiana zadań);
- Odpowiedzialność za prowadzenie procedury monitoringu spoczywa na jednostkach koordynujących poszczególne plany odnowy miejscowości;
- Jednostki koordynujące są odpowiedzialne za przygotowanie sprawozdań z realizacji planów odnowy miejscowości;
- Proponuje się, aby bieżąca ocena realizacji Lokalnego Programu Rewitalizacji (monitoring) odbywała się raz do roku;
- Sprawozdania z realizacji planu odnowy miejscowości będą składane do Zespołu zarządzania Lokalnym Programem Rewitalizacji, który przygotowuje zbiorcze Sprawozdanie z realizacji Lokalnego Programu Rewitalizacji i przekaże je dalej do Koordynatora realizacji Lokalnego Programu Rewitalizacji.

Ocena (ewaluacja) Lokalnego Programu Rewitalizacji

Ocena (ewaluacja) to procedura polegająca na badaniu przyczyn rozbieżności między zakładanymi efektami a rzeczywistymi (na podstawie sprawozdania z realizacji planu odnowy miejscowości), z jednoczesnym wprowadzeniem zmian, które mają na celu dostosowanie Lokalnego Programu Rewitalizacji do określonych wymagań. Zakłada się, że ocena będzie prowadzona każdego roku.

Ocena Lokalnego Programu Rewitalizacji odbywać się będzie poprzez następujące działania:

- Analiza poszczególnych sprawozdań z realizacji planu odnowy miejscowości i bieżące reagowanie na zmieniające się warunki. Analiza będzie dokonywana przez Zespół zarządzania Lokalnym Programem Rewitalizacji;
- Okresowy, tzn. przynajmniej raz w roku, przegląd realizacji Lokalnego Programu Rewitalizacji na sesjach Rady Miasta i Gminy, poświęconych realizacji Lokalnego Programu Rewitalizacji. Sesja i zebrania będą miały charakter sesji/zebrań strategicznych, na których wprowadzane będą zmiany do Lokalnego Programu Rewitalizacji. Uczestnikami sesji strategicznych, poza Radnymi Miasta i Gminy Karlino i członkami rad sołeckich, będą przedstawiciele różnych środowisk;
- Sesja strategiczna powinna wyprzedzać sesje dotyczące projektowania budżetu Miasta i Gminy, wskazując na nowe kierunki prac nad budżetem.




12. Załączniki

12.1. Spis tabel

| | |
|---|----|
| Tabela 1. Sołectwa i miejscowości wchodzące w skład gminy Karlino | 11 |
| Tabela 2. Użytkowanie gruntów w Gminie Karlino (w ha) - stan na dzień 31.12. | 14 |
| Tabela 3. Użytkowanie gruntów w Gminie Karlino (struktura w %) - stan na dzień 31.12. | 14 |
| Tabela 4. Ważniejsze dane o leśnictwie w Gminie Karlino (w ha) - stan na dzień 31.12. | 15 |
| Tabela 5. Powierzchnia gminnych gruntów w poszczególnych miejscowościach. | 16 |
| Tabela 6. Drzewa objęte ochroną prawną w formie pomników przyrody. | 17 |
| Tabela 7. Zasoby mieszkaniowe w Mieście i Gminie Karlino – stan na 31.12. | 18 |
| Tabela 8. Zasoby mieszkaniowe wg form własności - stan na 31.12. | 18 |
| Tabela 9. Zasoby mieszkaniowe w Gminie Karlino (wielkości przeciętne) | 19 |
| Tabela 10. Komunalne zasoby mieszkaniowe. | 20 |
| Tabela 11. Wykaz dróg i ulic powiatowych na terenie Miasta i Gminy Karlino. | 21 |
| Tabela 12. Wybrane dane o komunalnych ujęciach wody w gminie Karlino. | 24 |
| Tabela 13. Ważniejsze dane o wodociągach - stan na dzień 31.12. | 25 |
| Tabela 14. Ważniejsze dane o kanalizacji - stan na dzień 31.12. | 26 |
| Tabela 15. Liczba ludności Gminy Karlino wg faktycznego miejsca zamieszkania – stan w dniu 31.12. | 31 |
| Tabela 16. Liczba mieszkańców wg sołectw – stan na 31.12.2006 r. | 31 |
| Tabela 17. Dane dotyczące sytuacji demograficznej w MiG Karlino w latach 2002-2006 | 33 |
| Tabela 18. Ludność w wieku produkcyjnym i nieprodukcyjnym – stan na 31.12. | 34 |
| Tabela 19. Liczba bezrobotnych, ludności w wieku produkcyjnym i wskaźnika bezrobocia. Ujęcie dynamiczne w latach 2002-2006 w Gminie Karlino. | 35 |
| Tabela 20. Szkoły podstawowe – stan na 31.12. | 38 |
| Tabela 21. Gimnazja – stan na 31.12. | 39 |
| Tabela 22. Przedszkola i oddziały przedszkolne przy szkołach podstawowych – stan na 31.12. | 39 |
| Tabela 23. Struktura podmiotów gospodarki narodowej – stan na 31.12. | 43 |
| Tabela 24. Podmioty gospodarki narodowej zarejestrowane w rejestrze regon wg sektorów własnościowych – stan na 31.12. | 44 |
| Tabela 25. Podmioty gospodarki narodowej zarejestrowane w rejestrze regon wg sekcji PKD -stan na 31.12. | 46 |
| Tabela 26. Główni pracodawcy w mieście i gminie Karlino | 46 |
| Tabela 27. Placówki biblioteczne – stan na 31.12. | 48 |
| Tabela 28. Wskaźniki dotyczące placówek bibliotecznych w Gminie – stan na 31.12. | 49 |
| Tabela 29. Obszary i obiekty zabytkowe wpisane do rejestru zabytków województwa zachodniopomorskiego | 50 |
| Tabela 30. Obiekty sakralne na terenie gminy. | 51 |
| Tabela 31. Założenia parkowe na terenie gminy. | 51 |
| Tabela 32. Plan finansowy realizacji rewitalizacji w gminie Karlino | 80 |




Projekt współfinansowany ze środków
Europejskiego Funduszu Rozwoju Regionalnego
w ramach Programu INTERREG IIIA
(Województwa Zachodniopomorskiego) –
Meklemburgia Pomorze Przednie/Brandenburgia



***Opracowanie Subregionalnego Programu Rewitalizacji Miast, Gmin i Powiatów
Dorzecza Parsęty na bazie polsko-niemieckiego Markowego Produktu Turystycznego
„Szlak Solny”***


Miasto i Gmina Karlino




Plan Odnowy Miejscowości Karlino



***Projekt współfinansowany ze środków Unii Europejskiej - Europejskiego Funduszu Rozwoju
Regionalnego w ramach Programu INTERREG IIIA***



| | | |
|------|--|----|
| 5. | KIERUNKI ROZWOJU MIEJSCOWOŚCI KARLINKO | 16 |
| 6. | PLANOWANE DZIAŁANIA W LATACH 2007-2013 | 17 |
| 6.1. | Budowa świetlicy wiejskiej oraz placu zabaw w Karlinku..... | 17 |
| 6.2. | Melioracja użytków rolnych sołectwa Karlinko | 19 |
| 7. | PLAN FINANSOWY REALIZACJI ODNOWY MIEJSCOWOŚCI KARLINKO | 21 |
| 8. | OCZEKIWANE WSKAŹNIKI OSIĄGNIĘĆ | 22 |
| 9. | SYSTEM WDRAŻANIA..... | 22 |
| 10. | SPOSOBY MONITOROWANIA, OCENY, AKTUALIZACJI I KOMUNIKACJI SPOŁECZNEJ..... | 23 |



Cele te powinny przyświecać opracowaniu wszystkich dokumentów strategicznych i operacyjnych w tym także Planów dotyczących rozwoju każdej miejscowości z osobna. Plan poprzez określenie kierunków rozwoju miejscowości Karlino identyfikuje konkretne projekty służące realizacji celów uznanych w Strategii Gminy jako priorytetowe.

Jedną z przesłanek dla opracowania niniejszego Planu Odnowy Miejscowości stały się możliwości ubiegania się o środki pomocowe Unii Europejskiej w okresie programowania 2004 - 2006, jak również w nowym okresie programowania 2007 - 2013. Z szerokiego wachlarza funduszy finansowania zewnętrznego najistotniejsze znaczenie dla obszarów wiejskich Gminy Karlino ma Europejski Fundusz Orientacji i Gwarancji Rolnej - Sekcja Orientacji, którego środki są rozdysponowane m.in. w ramach Sektorowego Programu Operacyjnego „Restrukturyzacja i modernizacja sektora żywnościowego oraz rozwój obszarów wiejskich, 2004 – 2006” oraz Europejski Fundusz Rolny na rzecz Rozwoju Obszarów Wiejskich, rozdysponowywany w ramach Programu Rozwoju Obszarów Wiejskich na lata 2007 - 2013. Oba te fundusze, w aspekcie aplikowania poszczególnych projektów o ich środki, wymagają od projektu zgodności inwestycji z Planem Odnowy Miejscowości, stąd dokument ten może być traktowany jako załącznik do wniosku o dofinansowanie projektów ze środków.

2. Charakterystyka miejscowości Karlino

2.1. Lokalizacja w gminie i rys historyczny

Miejscowość Karlino – to wieś sołecka położona w województwie zachodniopomorskim, w powiecie białogardzkim, w północno-wschodniej części gminy Karlino. Karlino wraz z miejscowościami Krzywopłoty, Witolub i Dębołas tworzą sołectwo Karlino.



Miejscowość została założona jako założenie folwarczne w XIX wieku. Dawna nazwa to „Korlin Amt”.

2.2. Funkcja miejscowości

Dominującą funkcją miejscowości jest funkcja mieszkaniowa, w mniejszym stopniu rolnicza oraz usługowo-produkcyjna.

2.3. Użytkowanie gruntów

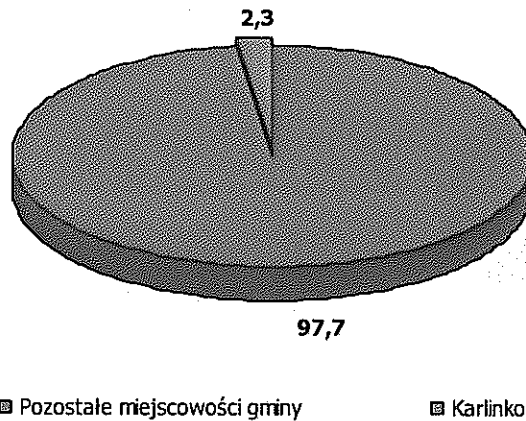
Miejscowość Karlino zajmuje powierzchnię 323,7 ha. (tj. 2,3% powierzchni gminy). Użytkowanie gruntów w miejscowości według stanu na dzień 31.XII.2006 roku przedstawia się następująco:

- powierzchnia użytków rolnych – 248,3 ha (tj. 76,7% ogólnej powierzchni miejscowości).
- powierzchnia lasów – 38,2 ha (tj. 11,8% ogólnej powierzchni miejscowości),
- pozostałe grunty i nieużytki 37,2 ha (tj. 11,5% ogólnej powierzchni miejscowości).

Porównując dane statystyczne dotyczące użytkowania gruntów w miejscowości i na terenie gminy można stwierdzić, iż:

- Powierzchnia użytków rolnych w miejscowości Karlino stanowiła 76,7% powierzchni wsi. Dla porównania udział powierzchni użytków rolnych do powierzchni całej gminy Karlino wynosił 70,4%.
- Powierzchnia lasów w miejscowości Karlino stanowiła 11,8% jej powierzchni. Dla porównania udział powierzchni lasów do powierzchni całej gminy Karlino wynosił 15,3%.
- Powierzchnia pozostałych gruntów i nieużytków w miejscowości Karlino stanowiła 11,5% jej powierzchni. Dla porównania udział powierzchni pozostałych gruntów i nieużytków do powierzchni całej gminy Karlino wynosił 14,3%.

Wykres 2. Udział osób bezrobotnych z miejscowości Karlinko na tle gminy.




Źródło: Opracowanie własne na podstawie danych z Urzędu Miasta i Gminy w Karlinie

Osoby pozostające bez pracy w miejscowości Karlinko stanowiły 2,3% ogółu bezrobotnych w gminie.

2.6. Pomoc społeczna

Liczba osób korzystających z pomocy z społecznej na koniec 2006 roku wynosiła 40 osób (w tym 23 osoby korzystające z pomocy społecznej z powodu ubóstwa). Udział osób korzystających z pomocy społecznej w całkowitej liczbie mieszkańców wsi wynosił 60,6%, podczas gdy średnia dla całej gminy wynosiła 17,2%.

Osoby korzystające z pomocy społecznej w miejscowości Karlino stanowiły 2,5% ogółu beneficjentów ośrodka pomocy w gminie Karlino.



3. 1. 3 Formy ochrony przyrody

Na terenie wsi nie ma obszarów podlegających ochronie przyrody.

3. 1. 4 Inne zasoby

Na terenie Karlinka brakuje zasobów surowców naturalnych.

3.2. Zasoby kulturowe

3. 2. 1 Zabytki architektury sakralnej i miejsca kultu religijnego

We wsi brakuje obiektów architektury sakralnej i miejsca kultu religijnego.

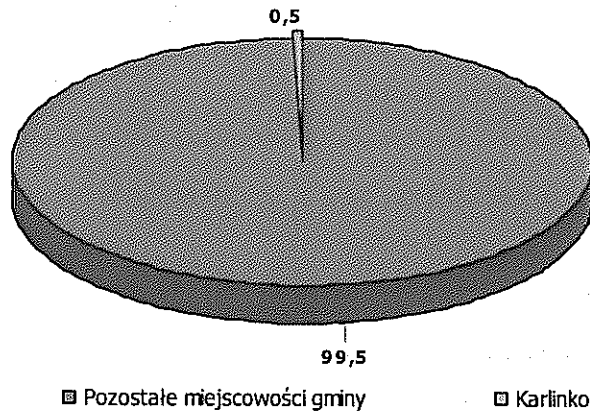
3. 2. 2 Zespoły pałacowo-parkowe, dworskie

Na terenie wsi znajduje się założenie podworskie, składające się z dworu i parku.

Dwór o cechach stylu neoklasycyzmu z 2 połowy XIX wieku. Zbudowany został na planie wydłużonego prostokąta na osi wzdłużnej wschód - zachód, jest kryty dachem dwuspadowym. Pierwotna fasada zwrócona ku podwórzcu gospodarczemu została przebudowana. Główne wejście zmieniono na okno, przez co straciła swój dawny charakter. Zamurowane zostały również drzwi w elewacji przeciwległej, ogrodowej i dwór stracił bezpośredni kontakt z parkiem. Wejście do wnętrza są obecnie tylko w elewacjach bocznych. We wzdłużnych elewacjach dworu zmieniona została ilość otworów, ich kształt i stolarka. Fasada zachowała tylko gzymsy nadokienne, ukazujące dawne rozplanowanie okien. Wnętrze budynku 2 i 1 traktowe, z korytarzem wzdłużnym w osi środkowej, przebudowane z dostosowaniem do potrzeb mieszkalnych kilku rodzin. Ostatnią właścicielką dworu przed II wojną światową była Margareta Kaeding z domu Sturm. W okresie międzywojennym przy szczytowej elewacji zachodniej dobudowana została na całą szerokość domu jednoosiowa dobudówka, którą pokryto jednospadowym dachem. Po wojnie obiekt został opuszczony. Od 1947 roku przyjęty został przez PGR. W 1978 roku przeprowadzono remont kapitalny wraz z przebudową. Kubatura powierzchni 1.700 m³, powierzchnia użytkowa 300 m², jedna kondygnacja.

Dwór założony jest na zamknięciu dworskiego dziedzińca gospodarczego po jego północnej stronie. Przez środek dziedzińca prowadzi oś dojazdowa do dworu. Przed dworem pierwotnie znajdował się

Wykres 4. Udział mieszkań z miejscowości Karlinko na tle gminy.



Źródło: Opracowanie własne na podstawie danych z Urzędu Miasta i Gminy w Karlinie.

3.4. Zasoby oświatowe

Na terenie Karlinka nie ma żadnej placówki oświatowej. Najbliższa szkoła podstawowa, gimnazjum oraz przedszkole znajdują się w Karlinie.


3.5. Zasoby infrastrukturalne

3.5.1 Sieć komunikacyjna

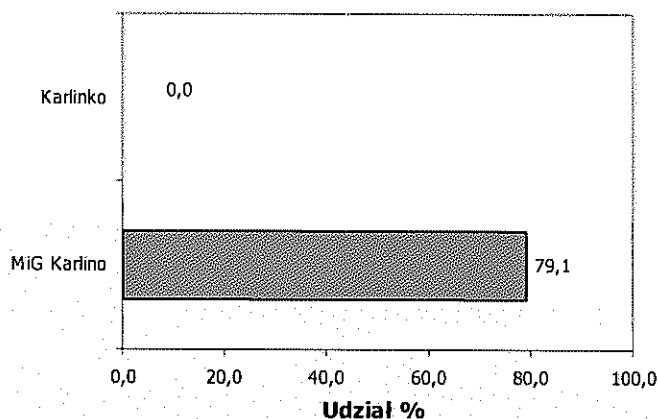
- Około 1 km na południowy-wschód od miejscowości Karlinko przebiega droga krajowa nr 6 Szczecin-Gdańsk.
- Przez teren wsi Karlinko przebiega także drogi gminne, o długości w granicach miejscowości około 2.000 m. Są to drogi o nawierzchni częściowo asfaltowej i częściowo gruntowej w dobrym stanie technicznym.

Na terenie miejscowości nie ma chodników.

We wsi znajdują się 2 przystanki autobusowe, oddalone około 1,0 km od centrum miejscowości (przy drodze krajowej nr 6). Wieś posiada połączenia komunikacji autobusowej z Koszalinem, Białogardem i



Wykres 6. Stopień skanalizowania miejscowości na tle gminy.



Źródło: Opracowanie własne na podstawie danych z Urzędu Miasta i Gminy w Karlinie

3. 5. 4 Gospodarka odpadami

Odpady z obszaru wsi wywożone są na wysypisko komunalne w Krzywopłotach. Jest to wysypisko międzygminne, a jego eksploatacją zajmuje się Zakład Składowania i Unieszkodliwiania Odpadów spółka z o.o. (udziałowcami są gminy Karlino i Białogard oraz miasto Białogard). Zwożeniem odpadów na wysypisko zajmują się koncesjonowane firmy.

3. 5. 5 Sieć gazowa


Na terenie miejscowości Karlino nie ma sieci gazowej.

3. 5. 6 Telekomunikacja

Tradycyjna sieć telekomunikacyjna na terenie miejscowości Karlino jest obsługiwana przez TP S.A. Gospodarstwa domowe mają możliwość stałego podłączenia do sieci Internet.

3.6. Zasoby rekreacyjne

Na terenie miejscowości brakuje obiektów sportowo-rekreacyjnych. Baza noclegowa i baza gastronomiczna na terenie wsi praktycznie nie istnieje. We wsi brakuje miejsc noclegowych oraz punktów gastronomicznych.



- Stworzenie mieszkańcom korzystnych warunków życia i rozwoju.
- Zwiększenie zaangażowania mieszkańców w rozwój miejscowości.
- Dążenie do powstania i wspieranie organizacji pozarządowych na terenie miejscowości.

6. Planowane działania w latach 2007-2013

W ramach Planu Odnowy Miejscowości zakłada się realizację dwóch zadań inwestycyjnych, których szczegóły zostały przedstawione poniżej w formie kart informacyjnych projektu.

6.1. Budowa świetlicy wiejskiej oraz placu zabaw w Karlinku.

| KARTA INFORMACYJNA PROJEKTU | |
|-------------------------------------|--|
| Tytuł/nazwa projektu/zadania | Budowa świetlicy wiejskiej oraz placu zabaw w Karlinku |
| Wnioskodawca | Miasto i Gmina Karlino |
| Opis projektu | <p>Przedmiotem inwestycji jest budowa świetlicy wiejskiej w miejscowości Karlino. W powstałym budynku zostanie wydzielona jedna duża sala, kącik internetowy, mała czytelnia oraz pomieszczenia gospodarcze. Projekt przewiduje również zakup odpowiedniego wyposażenia.</p> <p>Obiekt będzie położony w centrum miejscowości z bezpośrednim dostępem do drogi gminnej. W całości będzie przystosowany dla osób niepełnosprawnych.</p> <p>W ramach zagospodarowania terenu wokół świetlicy planowana jest budowa placu zabaw dla dzieci.</p> |
| Uzasadnienie projektu | <p>We współczesnej rzeczywistości istotną rolę odgrywa aktywne spędzanie czasu wolnego. Jest ono możliwe dzięki odpowiednio zagospodarowanej, bezpiecznej i różnorodnej bazie rekreacyjnej. Niewątpliwie takie warunki może spełniać plac zabaw, który jest przedmiotem przedsięwzięcia.</p> <p>Realizacja projektu ma na celu również zaspokojenie potrzeb kulturalnych i społecznych mieszkańców Karlinka. Budowa świetlicy służy przede wszystkim zwiększeniu liczby aktywnych form spędzania czasu wolnego mieszkańców Karlinka oraz organizowaniu wolnego czasu dzieciom i młodzieży. Wybudowanie oraz wyposażenie świetlicy przyczyni się do poszerzenia działalności społeczno-kulturalnej sołectwa Karlino, podniesienia poziomu jakości usług kulturalnych, zwiększenia spójności społecznej gminy, promując jednocześnie zrównoważony rozwój wsi.</p> <p>Realizacja projektu pozwoli na właściwe wykorzystanie obiektu i</p> |


| Harmonogram realizacji projektu | Etapy/planowane działania | 2007 | 2008 | 2009 | 2010 | 2011 | 2012 | 2013 |
|---------------------------------|---------------------------|------|------|------|------|------|------|------|
| | Budowa placu zabaw | | | | | | X | |
| Budowa świetlicy | | | | | | X | | |

| Szacunkowe koszty realizacji projektu w rozbiciu na lata [PLN] | Pozycje kosztów | 2007 | 2008 | 2009 | 2010 | 2011 | 2012 | 2013 |
|--|--------------------|------|------|------|------|---------|--------|------|
| | Budowa placu zabaw | | | | | | 60.000 | |
| Budowa świetlicy | | | | | | 750.000 | | |

| | |
|-------------------------------------|--|
| Źródła finansowania projektu | <ul style="list-style-type: none"> - Europejski Fundusz Rolny na rzecz Rozwoju Obszarów Wiejskich w ramach Programu Rozwoju Obszarów Wiejskich na lata 2007-2013, oś priorytetowa 3. Jakość życia na obszarach wiejskich i różnicowanie gospodarki wiejskiej, działanie Odnowa i rozwój -75% - środki własne Miasta i Gminy Karlina - 25%. |
|-------------------------------------|--|

6.2. Melioracja użytków rolnych sołectwa Karlinko

| KARTA INFORMACYJNA PROJEKTU | |
|-------------------------------------|---|
| Tytuł/nazwa projektu/zadania | Melioracja użytków rolnych sołectwa Karlinko |
| Wnioskodawca | Miasto i Gmina Karlino/ Zachodniopomorski Zarząd Melioracji i Urządzeń Wodnych |
| Opis projektu | Przedmiotem projektu jest remont istniejących urządzeń melioracji szczegółowej oraz budowa nowych drenów i rurociągów melioracyjnych. |
| Uzasadnienie projektu | <p>Miejscowość Karlinko zajmuje powierzchnię 323,7 ha. (tj. 2,3% powierzchni gminy). Użytkowanie gruntów wskazuje na rolny charakter miejscowości:</p> <ul style="list-style-type: none"> - powierzchnia użytków rolnych – 248,3 ha (tj. 76,7% ogólnej powierzchni miejscowości), - powierzchnia lasów – 38,2 ha (tj. 11,8% ogólnej powierzchni miejscowości), - pozostałe grunty i nieużytki 37,2 ha (tj. 11,5% ogólnej powierzchni miejscowości). <p>Obszary te wymagają właściwego zagospodarowania, zwłaszcza w kwestiach związanych z melioracją. W chwili obecnej duża część terenów rolnych ulega podtopieniu, co powoduje znaczne utrudnienia w uprawach.</p> <p>Realizacja projektu przyczyni się głównie do:</p> <ul style="list-style-type: none"> - ochrony często podtapianych terenów rolnych, - wyrównania gospodarki wodnej, - spełnienia wymogów UE dotyczących zastąpienia starych urządzeń melioracyjnych nowymi posiadającymi określone atesty - zmniejszenia uciążliwość prac polowych. |



7. Plan finansowy realizacji odnowy miejscowości Karlinko

Plan finansowania projektów zawartych w Planie Odnowy Miejscowości Karlinko jest montażem szacunkowym i przedstawia potencjalne, a nie już uchwalone źródła finansowania.

Oznaczenie zastosowanych skrótów:

EFRRROW – Europejski Fundusz Rolny na rzecz Rozwoju Obszarów Wiejskich;

EFRR – Europejski Fundusz Rozwoju Regionalnego (jeżeli nie podano inaczej – środki Regionalnego Programu Operacyjnego);

FS – Fundusz Spójności;

GFOŚiGW – Gminny Fundusz Ochrony Środowiska i Gospodarki Wodnej;

MiGK – Budżet Miasta i Gminy Karlino;

MZD – Miejski Zarząd Dróg;

POIiŚ – Program Operacyjny Infrastruktura i Środowisko;

WFOŚiGW – Wojewódzki Fundusz Ochrony Środowiska i Gospodarki Wodnej;

WKZ – Wojewódzki Konserwator Zabytków.

PROW – Program Rozwoju Obszarów Wiejskich

Tabela: Plan finansowy odnowy miejscowości Karlinko

| Lp. | Nazwa projektu | Czas realizacji | Źródła finansowania | Szacowane koszty realizacji [PLN] | Szacunkowe koszty realizacji projektu w rozbiću na lata [PLN] | | | | | | |
|------|--|-----------------|---|-----------------------------------|---|------|------|------|--------|------|------|
| | | | | | 2007 | 2008 | 2009 | 2010 | 2011 | 2012 | 2013 |
| 1 | Budowa świetlicy wiejskiej oraz placu zabaw w Karlinku | 2008 | - 75% - EFRRROW; PROW - 25% - budżet Miasta i Gminy Karlino | 810 000,00 | - | - | - | - | 810000 | - | - |
| SUMA | | | | 810 000,00 | 0,00 | 0,00 | 0,00 | 0,00 | 810000 | 0,00 | 0,00 |

Źródło: Opracowanie własne na podstawie danych Urzędu Miasta i Gminy w Karlinie



oraz jednostkę odpowiedzialną za nadzorowanie wykonania inwestycji. Wszystkie procedury związane z przeprowadzeniem przetargów i rozliczeniem inwestycji są prowadzone przez Gminę.

Nad realizacją całego POMu będzie czuwać Koordynator realizacji Planów Odnowy Miejscowości wskazany zarządzeniem przez Burmistrza Karlina.

W przypadku podmiotów zewnętrznych, które zgłosiły swoje projekty do POM, nie zakłada się nadzoru ze strony Gminy nad wykonaniem ich zadań. Powinny one jednak informować Koordynatora realizacji POM o przystąpieniu i wykonaniu projektu.

10. Sposoby monitorowania, oceny, aktualizacji i komunikacji społecznej


Określony system wdrażania Planu Odnowy Miejscowości Karlino wywołuje zgodny z nim system monitorowania i oceny (ewaluacji) całego dokumentu. Monitoring i ewaluacja polegają na dokonywaniu okresowej oceny stopnia realizacji działań zapisanych w dokumencie strategicznym i wprowadzeniu modyfikacji zgodnie ze zmieniającymi się warunkami zewnętrznymi i wewnętrznymi wpływającymi na rozwój społeczny i gospodarczy miejscowości. Do monitoringu i oceny Planu Odnowy Miejscowości zobowiązuje się Miasto i Gminę Karlino, zatwierdzając Plan Odnowy Miejscowości.

Wprowadzenie systemu monitoringu i ewaluacji pomoże rozwiązać problem dezaktualizacji założeń Planu Odnowy Miejscowości, wynikających ze zmieniających się warunków działania samorządu, prawodawstwa i innych czynników mogących deformować zasadność podejmowanych działań w ramach niniejszego dokumentu. Zakłada się również możliwość tworzenia dodatkowych kart projektów, które będą wpisywać się w założone cele operacyjne. Monitoring prowadzony będzie wyłącznie na podstawie stopnia osiągnięcia podstawowych wskaźników produktu i rezultatu danego projektu. Uwzględniając powyższe przesłanki, można zagwarantować rozwój Planu Odnowy Miejscowości wraz z jednoczesnym rozwojem gospodarczym i społeczno-kulturalnym miejscowości Karlino. W gestii samorządu pozostanie zatwierdzenie drogą uchwały zmian w zapisach Planu.

Sposoby monitorowania:

Monitoring – śledzenie, czyli ocena realizacji Planu Odnowy Miejscowości, odbywać się będzie na poziomie oceny realizacji poszczególnych projektów inwestycyjnych:

- Każdy projekt powinien posiadać kartę oceny realizacji projektu. Wzór karty oceny realizacji projektu został podany poniżej;



- Dyskusja, głosowanie, zatwierdzenie.

Wzór karty oceny realizacji projektu

| KARTA OCENY REALIZACJI PROJEKTU | |
|---|--|
| Cel operacyjny: | |
| Tytuł projektu: | |
| Podjęwane działania w celu realizacji projektu: | |
| Efekty (wskaźniki) | |
| Stopień rozbieżności pomiędzy efektami zakładanymi i osiągniętymi: | |
| Napotkane problemy w trakcie realizacji projektu: | |
| Proponowana modyfikacja projektu: | |
| Dalsze finansowanie: | |


Komunikacja społeczna

Prace nad wdrażaniem i zmianami w Planie Odnowy Miejscowości powinny przebiegać w uzgodnieniu społecznym, dlatego zachęca się, aby co dwa lata w pracach zespołu zarządzającego POM wzięli udział zaproszeni goście, tzw. liderzy społeczni.


Główne zadania i projekty, wynikające z planu rozwoju, zostaną udostępnione mieszkańcom poprzez stronę internetową Miasta i Gminy Karlino. Takie przedstawienie Planu Odnowy Miejscowości Karlino pozwoli na jego upublicznienie w szerokim kręgu mieszkańców oraz stworzy możliwość jak największego uczestnictwa mieszkańców przy jego wdrażaniu.



Miasto i Gmina Karlino




Plan Odnowy Miejscowości Syrkowice



SPIS TREŚCI

| | | |
|--------|--|----|
| 1. | WSTĘP I POWIĄZANIE Z DOKUMENTAMI STRATEGICZNYMI GMINY | 5 |
| 2. | CHARAKTERYSTYKA MIEJSCOWOŚCI SYRKOWICE | 6 |
| 2.1. | Lokalizacja w gminie i rys historyczny..... | 6 |
| 2.2. | Funkcja miejscowości | 8 |
| 2.3. | Użytkowanie gruntów | 8 |
| 2.4. | Sytuacja demograficzna - liczba mieszkańców..... | 9 |
| 2.5. | Rynek pracy i bezrobocie | 9 |
| 2.6. | Pomoc społeczna..... | 10 |
| 2.7. | Gospodarka | 11 |
| 3. | INWENTARYZACJA ZASOBÓW | 11 |
| 3.1. | Zasoby przyrodnicze | 11 |
| 3.1.1. | Lasy..... | 11 |
| 3.1.2. | Wody powierzchniowe | 12 |
| 3.1.3. | Formy ochrony przyrody | 12 |
| 3.1.4. | Inne zasoby | 12 |
| 3.2. | Zasoby kulturowe..... | 12 |
| 3.2.1. | Zabytki architektury sakralnej i miejsca kultu religijnego | 12 |
| 3.2.2. | Zespoły pałacowo-parkowe, dworskie | 12 |
| 3.2.3. | Obiekty kulturalne użyteczności publicznej | 14 |
| 3.3. | Zasoby mieszkaniowe | 14 |
| 3.4. | Zasoby oświatowe..... | 15 |
| 3.5. | Zasoby infrastrukturalne..... | 15 |
| 3.5.1. | Sieć komunikacyjna | 15 |
| 3.5.2. | Gospodarka wodna | 16 |
| 3.5.3. | Gospodarka ściekowa..... | 16 |
| 3.5.4. | Gospodarka odpadami | 17 |
| 3.5.5. | Sieć gazowa | 17 |
| 3.5.6. | Telekomunikacja..... | 17 |
| 3.6. | Zasoby rekreacyjne | 17 |
| 4. | ANALIZA SWOT | 18 |



1. Wstęp i powiązanie z dokumentami strategicznymi Gminy

Plan Odnowy Miejscowości Syrkowice został wykonany przy wsparciu Unii Europejskiej w ramach programu INTERREG IIIA jako element projektu „Opracowanie Subregionalnego Programu Rewitalizacji Miast, Gmin i Powiatów Dorzecza Parsęty na bazie polsko-niemieckiego Markowego Produktu Turystycznego „Szlak Solny”” realizowanego przez Konsorcjum w składzie: Doradztwo Gospodarcze DGA S.A. oraz Polska Agencja Rozwoju Turystyki S.A.

Plan Odnowy Miejscowości Syrkowice został wykonany we wrześniu 2007 roku na podstawie dostępnych w tym czasie wersji dokumentów programowych i strategicznych, regulacji prawnych oraz danych i dokumentów dotyczących rozwoju miejscowości Syrkowice, które zostały udostępnione Wykonawcy przez pracowników Urzędu Miasta i Gminy w Karlinie.

Plan Odnowy Miejscowości Syrkowice jest narzędziem niezbędnym w procesie planowania zadań służących rozwojowi obszarów wiejskich w tej miejscowości. Dokument obejmuje charakterystykę miejscowości, w tym określa jej lokalizację, funkcję, użytkowanie gruntów, sytuację demograficzną, rynek pracy i bezrobocie, pomoc społeczną oraz gospodarkę (charakterystyka miejscowości). Identyfikuje również zasoby przyrodnicze, kulturowe, mieszkaniowe, oświatowe, infrastrukturalne oraz rekreacyjne występujące na terenie Syrkowic. Dzięki otrzymanej diagnozie stanu w ramach analizy SWOT przedstawia analizę mocnych i słabych stron, jak również szans i zagrożeń miejscowości. Określa kierunki rozwoju miejscowości Syrkowic oraz wyznacza zadania polegające na poprawie jej sytuacji w poszczególnych obszarach rozwoju, prezentując możliwe źródła ich współfinansowania, w tym w szczególności fundusze Unii Europejskiej.

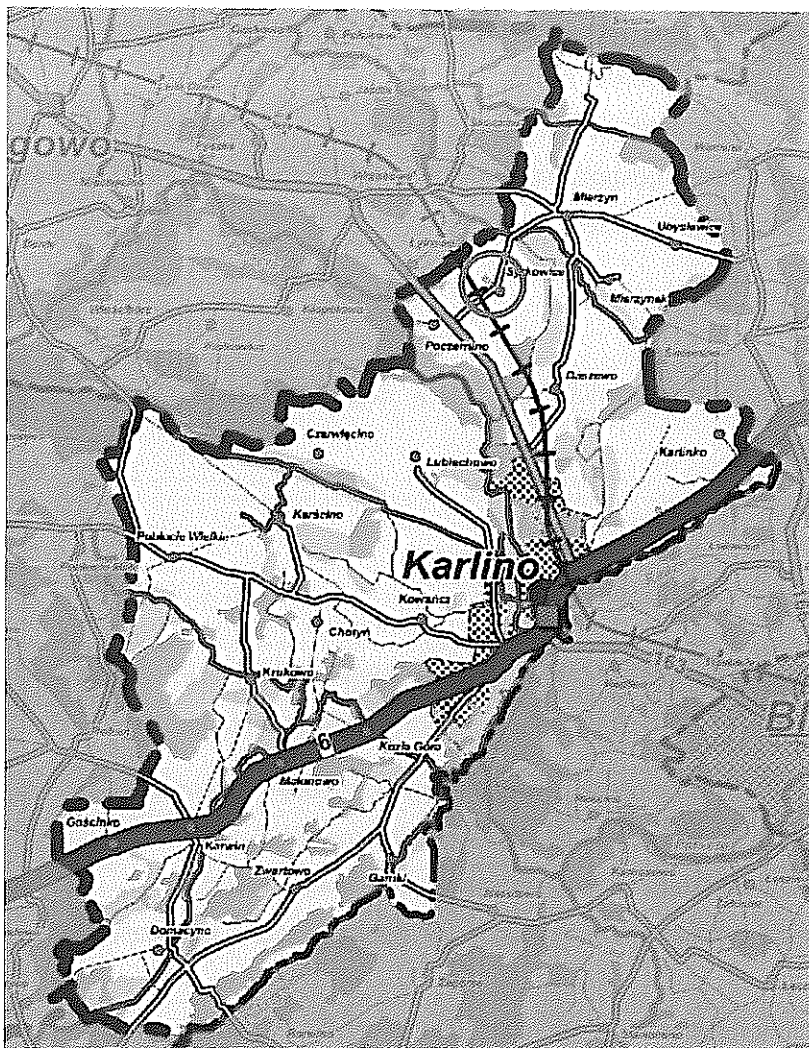
W dokumencie zaprezentowano również plan finansowy realizacji odnowy miejscowości Syrkowice, oczekiwane wskaźniki osiągnięć, system wdrażania oraz sposoby monitorowania, oceny, aktualizacji i komunikacji społecznej.

W pracach nad przygotowaniem niniejszego Planu uwzględniono i przeprowadzono spotkania w ramach konsultacji społecznych, pozyskiwano projekty inwestycyjne, które podlegały w dalszych etapach pracy nad Planem Odnowy Miejscowości ocenie efektów z ich realizacją. W debacie wzięli udział przedstawiciele Urzędu Miasta i Gminy, miejscowości Syrkowic, jednostek organizacyjnych Gminy, jak i organizacji i podmiotów niezwiązanych z Urzędem. Dalsze prace nad Planem Odnowy Miejscowości przebiegały w gronie ekspertów Doradztwa Gospodarczego DGA S.A. oraz Urzędu Gminy.

Plan Odnowy Miejscowości Syrkowice jest zgodny z zapisami Strategii Rozwoju Miasta i Gminy Karlino. Celami strategicznymi miasta i gminy Karlino jest:

- Wspieranie przedsiębiorczości w zakresie przemysłu i usług,
- Rozwój funkcji turystycznej Miasta i Gminy,
- Wspieranie rozwoju i poprawa stanu mieszkalnictwa.


Rysunek 1. Położenie miejscowości w gminie.



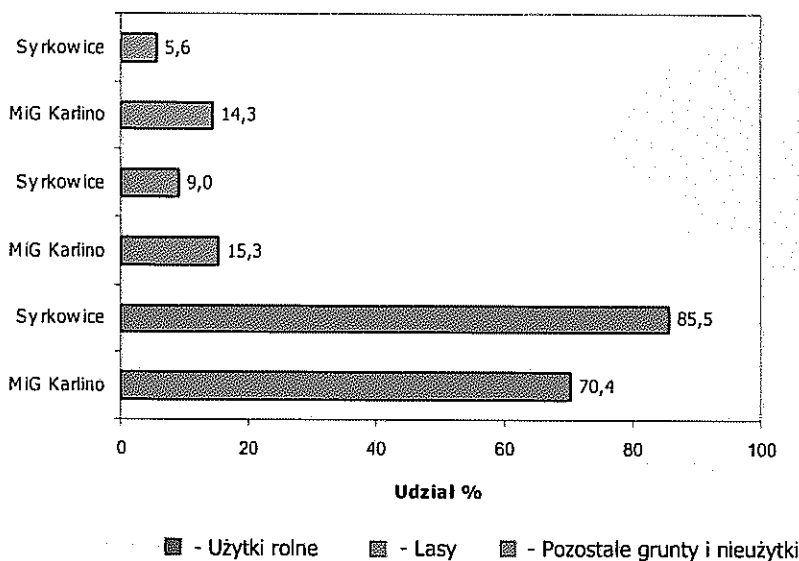
Zródło: strona internetowa - http://www.szczecin.uw.gov.pl/prezentacja/images/bialogardzki/karlino_mapa.htm

Wieś jest położona na terenie równinnym w odległości około 6 km na północ od Karlina (siedziby władz gminy), około 15 km od Białogardu (siedziby władz powiatu) oraz około 135 km od Szczecina (siedziby władz województwa). Odległości od innych ważniejszych miejscowości i miast wynoszą: od Koszalina – 32 km, od Biesiekierza – 18 km, a od Dygowa - 13 km. Miejscowość leży w linii prostej 15 km od Ustronia Morskiego nad Morzem Bałtyckim.

Miejscowość usytuowana jest niedaleko szlaku komunikacyjnego o znaczeniu wojewódzkim oraz przy trasie kolejowej Kołobrzeg- Białogard. Około 1 km na zachód od Syrkowic przebiega droga wojewódzka nr 163 Kołobrzeg - Wałcz. Miejscowość zajmuje powierzchnię 813 ha. Syrkowice posiadają układ urbanistyczny skupiony wzdłuż dwóch krzyżujących się dróg.



Wykres 1. Użytkowanie gruntów w miejscowości na tle gminy.



Źródło: Opracowanie własne na podstawie danych z Urzędu Miasta i Gminy w Karlinie

2.4. Sytuacja demograficzna - liczba mieszkańców

Miejscowość Syrkowice według stanu na 31.12.2006 roku liczyła 200 mieszkańców. W roku 2006 kobiety stanowiły 53,5%, a mężczyźni 46,5% ogólnej liczby ludności miejscowości. Liczba mieszkańców wsi stanowiła na koniec 2006 roku 2,2 % ogólnej liczby ludności MiG Karlino.


Tabela 1. Liczba ludności miejscowości Syrkowice.

| Wyszczególnienie | J. m. | 2006 |
|------------------|-------|------|
| Ogółem | osoba | 225 |
| Mężczyźni | osoba | 105 |
| Kobiety | osoba | 120 |

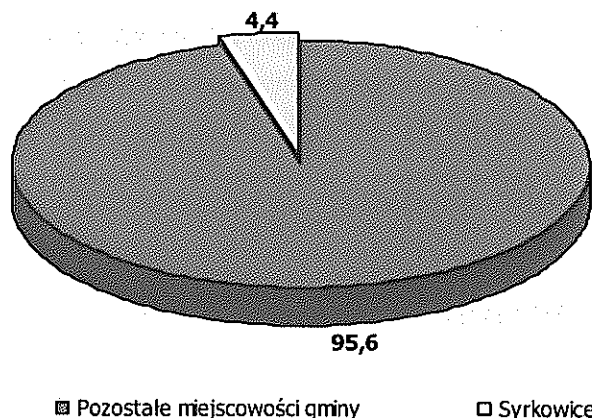
Źródło: Urząd Miasta i Gminy w Karlinie

2.5. Rynek pracy i bezrobocie

Liczba zarejestrowanych bezrobotnych z Syrkowic na koniec 2006 roku, wynosiła 32 osoby (w tym 21 osób długotrwale bezrobotnych). Udział osób bezrobotnych w całkowitej liczbie mieszkańców wsi wyniósł 16,0%, podczas gdy średnia dla całej gminy wynosiła 14,2%.



Wykres 3. Udział osób korzystających z pomocy z społecznej z miejscowości Syrkowice na tle gminy.



Źródło: Opracowanie własne na podstawie danych z Urzędu Miasta i Gminy w Karlinie

2.7. Gospodarka

Na koniec 2006 roku we wsi Syrkowice działały 3 podmioty gospodarcze, w tym:

- sklep spożywczo-przemysłowy,
- usługi pogrzebowe,
- zakład wielobranżowy (budownictwo i transport).

Na terenie miejscowości nie miały swojej siedziby także organizacje pozarządowe.


3. Inwentaryzacja zasobów

3.1. Zasoby przyrodnicze

3.1.1 Lasy

Według stanu na dzień 31.12.2006 roku powierzchnia lasów w Syrkowicach wynosiła 38,3 ha, co stanowiło 9,0% ogólnej powierzchni miejscowości. Dla porównania całkowita powierzchnia lasów na terenie gminy wynosiła 2.157 ha, tj. 15,3% powierzchni gminy.

Powierzchnia lasów znajdująca się w granicach administracyjnych miejscowości stanowiła tylko 1,8% powierzchni wszystkich lasów na terenie gminy.



Rysunek 2. Dwór w Syrkowicach.




Źródło: Urząd Miasta i Gminy w Karlinie.

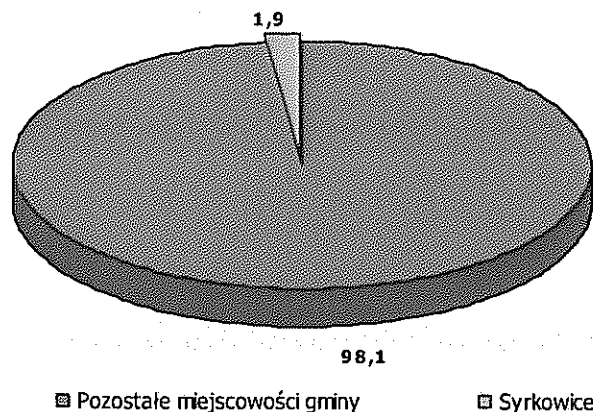
W głębi za dworem znajduje się park w stylu eklektycznym, założony pod koniec XIX wieku.

Park dworski posiada powierzchnię 1,67 ha, ma regularny, prostokątny układ. Park tworzyły grupy rzędowe wzdłuż granic działki oraz pojedyncze drzewa (lipy, dęby, klony, buk), w otoczeniu dworu. Na otwartej płaszczyźnie posadzono jako soliter buk pospolity odmiany czerwonolistnej. Na przełomie XIX i XX wieku od strony południowej poszerzono park o sad. Założono także sad za zadrzewieniami rzędownymi. Na granicach sadów posadzono żywopłoty jaworowe. Pierwotnie układ był symetryczny, oparty na eklektycznych zasadach kompozycji parków. Otwarta płaszczyzna stanowiła ogród ozdobny, w jej centralnej części urządzono altanę z żywotników i wiązu formy zwisającej. Wokół granic parku biegła ścieżka.

W początkach XX wieku w północnym narożniku parku w Syrkowicach postawiono duży głaz narzutowy, obsadzony żywotnikiem, który pełni funkcję nagrobka.



Wykres 4. Udział mieszkań z miejscowości Syrkowice na tle gminy.



Źródło: Opracowanie własne na podstawie danych z Urzędu Miasta i Gminy w Karlinie.

3.4. Zasoby oświatowe


Na terenie Syrkowic nie ma żadnej placówki oświatowej. Dzieci i młodzież uczęszczają do Szkoły Podstawowej w Daszewie i gimnazjum w Karlinie.

3.5. Zasoby infrastrukturalne

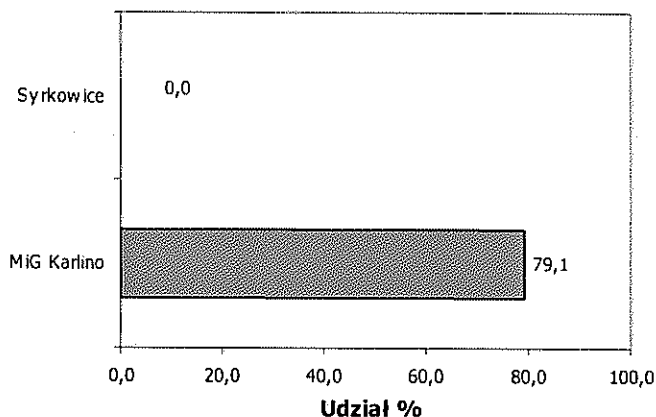
3.5.1 Sieć komunikacyjna

- Około 1 km na zachód od miejscowości Syrkowice przebiega droga wojewódzka nr 163 Kołobrzeg - Wałcz.
- Przez teren wsi Syrkowice przebiega droga powiatowa droga nr 1151Z Wyganowo – Poczernino (szerokość jezdni 3,5 m), o długości w granicach miejscowości około 2.000 m. Jest to droga o nawierzchni asfaltowej w dobrym stanie technicznym.
- Na terenie Syrkowic znajdują się także drogi gminne o łącznej długości 4.225 m. Są to drogi o nawierzchni brukowej (wyrównane żużlem) w złym stanie technicznym.

Na terenie miejscowości nie ma chodników.



Wykres 6. Stopień skanalizowania miejscowości na tle gminy.



Źródło: Opracowanie własne na podstawie danych z Urzędu Miasta i Gminy w Karlinie

3. 5. 4 Gospodarka odpadami

Odpady z obszaru wsi wywożone są na wysypisko komunalne w Krzywopłotach. Jest to wysypisko międzygminne, a jego eksploatacją zajmuje się Zakład Składowania i Unieszkodliwiania Odpadów spółka z o.o. (udziałowcami są gminy Karolino i Białogard oraz miasto Białogard). Zwożeniem odpadów na wysypisko zajmują się koncesjonowane firmy.

3. 5. 5 Sieć gazowa


Na terenie miejscowości Syrkowice nie ma sieci gazowej.

3. 5. 6 Telekomunikacja

Tradycyjna sieć telekomunikacyjna na terenie miejscowości Syrkowice jest obsługiwana przez TP S.A. Gospodarstwa domowe mają możliwość stałego podłączenia do sieci Internet.

3.6. Zasoby rekreacyjne

Na terenie miejscowości brakuje obiektów sportowo-rekreacyjnych. W najbliższym czasie powstanie tutaj plac zabaw oraz trawiaste boisko sportowe do piłki nożnej. Obiekty te zostaną zrealizowane w ramach projektu „Kształtowanie świadomości zdrowego stylu życia poprzez udostępnienie stref rekreacji na terenie



5. Kierunki rozwoju miejscowości Syrkowice

Proponowane kierunki rozwoju miejscowości:

- Wykorzystanie posiadanych zasobów przyrodniczych.
- Rozwój i modernizacja infrastruktury społecznej i infrastruktury komunalnej.
- Poprawa autobusowej dostępności komunikacyjnej.
- Poprawa stanu technicznego dróg.
- Wykorzystanie dostępu do linii kolejowej.
- Skanalizowanie miejscowości.
- Budowa obiektów sportowo-rekreacyjnych
- Rewitalizacja założenia dworsko-parkowego.
- Rozwój mieszkalnictwa indywidualnego.
- Stworzenie mieszkańcom korzystnych warunków życia i rozwoju.
- Zwiększenie zaangażowania mieszkańców w rozwój miejscowości.
- Dążenie do powstania i wspieranie organizacji pozarządowych na terenie miejscowości.

6. Planowane działania w latach 2007-2013

W ramach Planu Odnowy Miejscowości zakłada się realizację dwóch zadań inwestycyjnych, których szczegóły zostały przedstawione poniżej w formie kart informacyjnych projektu.


6.1. Budowa świetlicy wiejskiej w Syrkowicach

| KARTA INFORMACYJNA PROJEKTU | |
|-------------------------------------|--|
| Tytuł/nazwa projektu/zadania | Budowa świetlicy wiejskiej w Syrkowicach |
| Wnioskodawca | Gmina Karlino |
| Opis projektu | <p>Przedmiotem inwestycji jest budowa świetlicy wiejskiej w miejscowości Syrkowice. W powstałym budynku zostanie wydzielona jedna duża sala, kącik internetowy, mała czytelnia oraz pomieszczenia gospodarcze. Projekt przewiduje również zakup odpowiedniego wyposażenia.</p> <p>Obiekt będzie położony w centrum miejscowości z bezpośrednim dostępem do drogi gminnej. W całości będzie przystosowany dla osób niepełnosprawnych.</p> |

| | | | | | | | | |
|---|--|--|------|---------|------|------|------|------|
| | Dostawa i montaż wyposażenia świetlicy (komputery, etc.) | | | X | | | | |
| Szacunkowe koszty realizacji projektu w rozbiciu na lata [PLN] | Pozycje kosztów | 2007 | 2008 | 2009 | 2010 | 2011 | 2012 | 2013 |
| | Roboty budowlano-montażowe oraz zakup wyposażenia | | | 690.000 | | | | |
| Źródła finansowania projektu | | <ul style="list-style-type: none"> - Europejski Fundusz Rolny na rzecz Rozwoju Obszarów Wiejskich w ramach Programu Rozwoju Obszarów Wiejskich na lata 2007-2013, oś priorytetowa 3, Jakość życia na obszarach wiejskich i różnicowanie gospodarki wiejskiej, działanie Odnowa i rozwój -75% - środki własne Miasta i Gminy Karlina - 25%. | | | | | | |

6.2. Remont dróg gminnych w Syrkowicach

| KARTA INFORMACYJNA PROJEKTU | |
|-------------------------------------|--|
| Tytuł/nazwa projektu/zadania | Remont dróg gminnych w Syrkowicach |
| Wnioskodawca | Gmina Karlino |
| Opis projektu | <p>Przedmiotem projektu jest remont dróg gminnych przebiegających przez miejscowość Syrkowice. Na drogach zostanie wykonana nawierzchnia z kostki typu Polbruk.</p> <p>W ramach projektu planowane jest również:</p> <ul style="list-style-type: none"> - wykonanie nowych chodników - uporządkowanie gospodarki wodno-ściekowej z rozdzieleniem na kanalizację sanitarną i deszczową - wykonanie nowej instalacji elektrycznej - montaż słupów oświetleniowych. |
| Uzasadnienie projektu | <p>Jak wykazała analiza SWOT słabą stroną Syrkowic jest zły stan techniczny dróg gminnych w miejscowości.</p> <p>Obecnie ulice będą przedmiotem projektu posiadają nawierzchnię brukową (wyrównaną żużlem).</p> <p>Założeniem realizacji projektu jest zwiększenie atrakcyjności Gminy, co spowoduje wzrost liczby turystów zarówno z kraju jak i zagranicy, a także wzrost atrakcyjności inwestycyjnej dla przedsiębiorców spoza regionu.</p> <p>Realizacja projektu przyczyni się również do:</p> <ul style="list-style-type: none"> - zwiększenia bezpieczeństwa drogowego, - polepszenia warunków życia mieszkańców, - poprawy estetyki miejscowości. |



Oznaczenie zastosowanych skrótów:

EFRROW – Europejski Fundusz Rolny na rzecz Rozwoju Obszarów Wiejskich;

EFRR – Europejski Fundusz Rozwoju Regionalnego (jeżeli nie podano inaczej – środki Regionalnego Programu Operacyjnego);

FS – Fundusz Spójności;

GFOŚiGW – Gminny Fundusz Ochrony Środowiska i Gospodarki Wodnej;

MiGK – Budżet Miasta i Gminy Karlino;

POIiŚ – Program Operacyjny Infrastruktura i Środowisko;

WFOŚiGW – Wojewódzki Fundusz Ochrony Środowiska i Gospodarki Wodnej;


WKZ – Wojewódzki Konserwator Zabytków

PROW – Program Rozwoju Obszarów Wiejskich

Tabela: Plan finansowy odnowy miejscowości Syrkowice

| Lp. | Nazwa projektu | Czas realizacji | Źródła finansowania | Szacowane koszty realizacji [PLN] | Szacunkowe koszty realizacji projektu w rozbiciu na lata [PLN] | | | | | | |
|------|--|-----------------|--|-----------------------------------|--|------|---------|---------|------|------|------|
| | | | | | 2007 | 2008 | 2009 | 2010 | 2011 | 2012 | 2013 |
| 1 | Budowa świetlicy wiejskiej w Syrkowicach | 2009 | - 75% - EFRROW; PROW - 25% - budżet Miasta i Gminy Karlino | 690 000,00 | - | - | 690 000 | - | - | - | - |
| 2 | Remont dróg gminnych w Syrkowicach | 2010 | - 85% - EFRR - 25% - budżet Miasta i Gminy Karlino | 360 000,00 | - | - | - | 360 000 | - | - | - |
| SUMA | | | | 1 050 000 | 0,00 | 0,00 | 690 000 | 360 000 | 0,00 | 0,00 | 0,00 |

Źródło: Opracowanie własne na podstawie danych Urzędu Miasta i Gminy w Karlinie



W przypadku podmiotów zewnętrznych, które zgłosiły swoje projekty do POM, nie zakłada się nadzoru ze strony Gminy nad wykonaniem ich zadań. Powinny one jednak informować Koordynatora realizacji POM o przystąpieniu i wykonaniu projektu.

10. Sposoby monitorowania, oceny, aktualizacji i komunikacji społecznej


Określony system wdrażania Planu Odnowy Miejscowości Syrkowice wywołuje zgodny z nim system monitorowania i oceny (ewaluacji) całego dokumentu. Monitoring i ewaluacja polegają na dokonywaniu okresowej oceny stopnia realizacji działań zapisanych w dokumencie strategicznym i wprowadzeniu modyfikacji zgodnie ze zmieniającymi się warunkami zewnętrznymi i wewnętrznymi wpływającymi na rozwój społeczny i gospodarczy miejscowości. Do monitoringu i oceny Planu Odnowy Miejscowości zobowiązuje się Miasto i Gminę Karlino, zatwierdzając Plan Odnowy Miejscowości.

Wprowadzenie systemu monitoringu i ewaluacji pomoże rozwiązać problem dezaktualizacji założeń Planu Odnowy Miejscowości, wynikających ze zmieniających się warunków działania samorządu, prawodawstwa i innych czynników mogących deformować zasadność podejmowanych działań w ramach niniejszego dokumentu. Zakłada się również możliwość tworzenia dodatkowych kart projektów, które będą wpisywać się w założone cele operacyjne. Monitoring prowadzony będzie wyłącznie na podstawie stopnia osiągnięcia podstawowych wskaźników produktu i rezultatu danego projektu. Uwzględniając powyższe przesłanki, można zagwarantować rozwój Planu Odnowy Miejscowości wraz z jednoczesnym rozwojem gospodarczym i społeczno-kulturalnym miejscowości Syrkowice. W gestii samorządu pozostanie zatwierdzenie drogą uchwały zmian w zapisach Planu.

Sposoby monitorowania:

Monitoring – śledzenie, czyli ocena realizacji Planu Odnowy Miejscowości, odbywać się będzie na poziomie oceny realizacji poszczególnych projektów inwestycyjnych:

- Każdy projekt powinien posiadać kartę oceny realizacji projektu. Wzór karty oceny realizacji projektu został podany poniżej;
- Bieżąca ocena powinna pozwolić na natychmiastowe dostosowanie działań lub ich elementów do zmieniających się warunków zewnętrznych (np. inne źródła finansowania, przesunięcie harmonogramu realizacji, czy zmiana zadań);



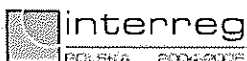
Wzór karty oceny realizacji projektu

| KARTA OCENY REALIZACJI PROJEKTU | |
|---|--|
| Cel operacyjny: | |
| Tytuł projektu: | |
| Podejmowane działania w celu realizacji projektu: | |
| Efekty (wskaźniki) | |
| Stopień rozbieżności pomiędzy efektami zakładanymi i osiągniętymi: | |
| Napotkane problemy w trakcie realizacji projektu: | |
| Proponowana modyfikacja projektu: | |
| Dalsze finansowanie: | |


Komunikacja społeczna

Prace nad wdrażaniem i zmianami w Planie Odnowy Miejscowości powinny przebiegać w uzgodnieniu społecznym, dlatego zachęca się, aby co dwa lata w pracach zespołu zarządzającego POM wzięli udział zaproszeni goście, tzw. liderzy społeczni.

Główne zadania i projekty, wynikające z planu rozwoju, zostaną udostępnione mieszkańcom poprzez stronę internetową Miasta i Gminy Karlino. Takie przedstawienie Planu Odnowy Miejscowości Syrkowice pozwoli na jego upublicznienie w szerokim kręgu mieszkańców oraz stworzy możliwość jak największego uczestnictwa mieszkańców przy jego wdrażaniu.




Projekt współfinansowany ze środków
Europejskiego Funduszu Rozwoju Regionalnego
w ramach Programu INTERREG IIIA
(Województwa Zachodniopomorskiego) –
Meklemburgia Pomorze Przednie/Brandenburgia




***Opracowanie Subregionalnego Programu Rewitalizacji Miast, Gmin i Powiatów
Dorzecza Parsęty na bazie polsko-niemieckiego Markowego Produktu Turystycznego
„Szlak Solny”***


Miasto i Gmina Karlino




Plan Odnowy Miejscowości Mierzyn



***Projekt współfinansowany ze środków Unii Europejskiej - Europejskiego Funduszu Rozwoju
Regionalnego w ramach Programu INTERREG IIIA***



| | | |
|------|---|----|
| 5. | KIERUNKI ROZWOJU MIEJSCOWOŚCI MIERZYN | 18 |
| 6. | PLANOWANE DZIAŁANIA W LATACH 2007-2013 | 18 |
| 6.1. | Remont Kościoła Parafialnego w Mierzynie..... | 18 |
| 6.2. | Zagospodarowanie zabytkowego parku w Mierzynie..... | 20 |
| 7. | PLAN FINANSOWY REALIZACJI ODNOWY MIEJSCOWOŚCI MIERZYN | 21 |
| 8. | OCZEKIWANE WSKAŹNIKI OSIĄGNIĘĆ | 23 |
| 9. | SYSTEM WDRAŻANIA..... | 23 |
| 10. | SPOSOBY MONITOROWANIA, OCENY, AKTUALIZACJI I KOMUNIKACJI SPOŁECZNEJ | 24 |




Cele te powinny przyświecać opracowaniu wszystkich dokumentów strategicznych i operacyjnych w tym także Planów dotyczących rozwoju każdej miejscowości z osobna. Plan poprzez określenie kierunków rozwoju miejscowości Mierzyn identyfikuje konkretne projekty służące realizacji celów uznanych w Strategii Gminy jako priorytetowe.

Jedną z przesłanek dla opracowania niniejszego Planu Odnowy Miejscowości stały się możliwości ubiegania się o środki pomocowe Unii Europejskiej w okresie programowania 2004 - 2006, jak również w nowym okresie programowania 2007 - 2013. Z szerokiego wachlarza funduszy finansowania zewnętrznego najistotniejsze znaczenie dla obszarów wiejskich Gminy Karlino ma Europejski Fundusz Orientacji i Gwarancji Rolnej - Sekcja Orientacji, którego środki są rozdysponowane m.in. w ramach Sektorowego Programu Operacyjnego „Restrukturyzacja i modernizacja sektora żywnościowego oraz rozwój obszarów wiejskich, 2004 – 2006” oraz Europejski Fundusz Rolny na rzecz Rozwoju Obszarów Wiejskich, rozdysponowywany w ramach Programu Rozwoju Obszarów Wiejskich na lata 2007 - 2013. Oba te fundusze, w aspekcie aplikowania poszczególnych projektów o ich środki, wymagają od projektu zgodności inwestycji z Planem Odnowy Miejscowości, stąd dokument ten może być traktowany jako załącznik do wniosku o dofinansowanie projektów ze środków.

2. Charakterystyka miejscowości Mierzyn

2.1. Lokalizacja w gminie i rys historyczny

Miejscowość Mierzyn – to wieś sołecka położona w województwie zachodniopomorskim, w powiecie białogardzkim, w północnej części gminy Karlino. Mierzyn wraz z miejscowościami Wyganów i Ubysławice tworzą sołectwo Mierzyn.



przy drodze do Poczernina. Nie użytkowana mieszalnia i suszarnia pasz, zlokalizowana jest w południowej części wsi przy drodze do Daszewa. Kolejnym obiektem degradującym krajobraz jest opuszczona dawna stacja paliw, położona na wprost założenia pofolwarcznego przy drodze do Dygowa.

Mierzyn posiada średniowieczną metrykę, pierwsza wzmianka o Mierzynie pochodzi z 1263 roku. Była to wioska słowiańska lokowana na prawie niemieckim. Z dokumentów historycznych wynika, że właścicielem dóbr w Mierzynie był w roku 1820 Friedrich Scheunemann, a ostatnim właścicielem Mierzyna, przed II wojną światową, był baron von Barnekow. Dawna nazwa Mierzyna - *Alt Marin*.

2.2. Funkcja miejscowości

Dominującą funkcją miejscowości jest funkcja mieszkaniowa, w mniejszym stopniu rolnicza oraz usługowo-produkcyjna.

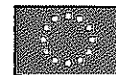
2.3. Użytkowanie gruntów

Miejscowość Mierzyn zajmuje powierzchnię 813 ha. (tj. 5,8% powierzchni gminy). Użytkowanie gruntów w miejscowości według stanu na dzień 31.XII.2006 roku przedstawia się następująco:

- powierzchnia użytków rolnych – 677 ha (tj. 83,2% ogólnej powierzchni miejscowości).
- powierzchnia lasów – 96 ha (tj. 11,9% ogólnej powierzchni miejscowości),
- pozostałe grunty i nieużytki 40 ha (tj. 4,9% ogólnej powierzchni miejscowości).

Porównując dane statystyczne dotyczące użytkowania gruntów w miejscowości i na terenie gminy można stwierdzić, iż:

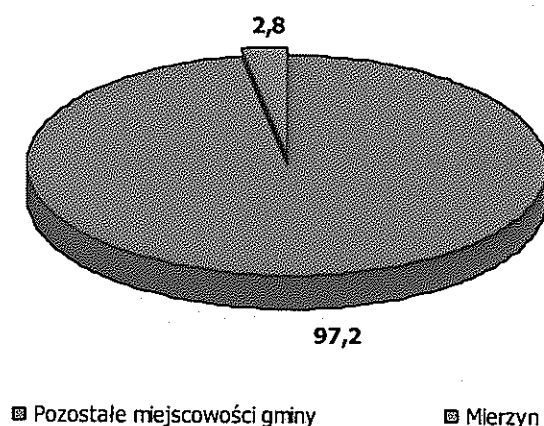
- Powierzchnia użytków rolnych w miejscowości Mierzyn stanowiła 83,2% powierzchni wsi. Dla porównania udział powierzchni użytków rolnych do powierzchni całej gminy Karlino wynosił 70,4%.
- Powierzchnia lasów w miejscowości Mierzyn stanowiła 11,9% jej powierzchni. Dla porównania udział powierzchni lasów do powierzchni całej gminy Karlino wynosił 15,3%.
- Powierzchnia pozostałych gruntów i nieużytków w miejscowości Mierzyn stanowiła 4,9% jej powierzchni. Dla porównania udział powierzchni pozostałych gruntów i nieużytków do powierzchni całej gminy Karlino wynosił 14,3%.



2.5. Rynek pracy i bezrobocie

Liczba zarejestrowanych bezrobotnych z Mierzyna na koniec 2006 roku, wynosiła 36 osób (w tym 30 osób długotrwale bezrobotnych). Udział osób bezrobotnych w całkowitej liczbie mieszkańców wsi wynosił 13,2%, podczas gdy średnia dla całej gminy wynosiła 14,2%.

Wykres 2. Udział osób bezrobotnych z miejscowości Mierzyn na tle gminy.




Źródło: Opracowanie własne na podstawie danych z Urzędu Miasta i Gminy w Karlinie

Osoby pozostające bez pracy w miejscowości Mierzyn stanowiły 2,8% ogółu bezrobotnych w gminie.

2.6. Pomoc społeczna

Liczba osób korzystających z pomocy społecznej na koniec 2006 roku wynosiła 97 osób (w tym 53 osoby korzystające z pomocy społecznej z powodu ubóstwa). Udział osób korzystających z pomocy społecznej w całkowitej liczbie mieszkańców wsi wynosił 35,5%, podczas gdy średnia dla całej gminy wynosiła 17,2%.

Osoby korzystające z pomocy społecznej w miejscowości Mierzyn stanowiły 6,2% ogółu beneficjentów ośrodka pomocy w gminie Karlino.



Powierzchnia lasów znajdująca się w granicach administracyjnych miejscowości stanowiła tylko 4,5% powierzchni wszystkich lasów na terenie gminy.

3. 1. 2 Wody powierzchniowe

Na terenie wsi nie występują wody powierzchniowe (rzeka, jezioro). Około 1,5 km na południowy zachód od wsi płynie rzeka Pysznicza.

3. 1. 3 Formy ochrony przyrody

Na terenie wsi nie ma obszarów podlegających ochronie przyrody.

3. 1. 4 Inne zasoby

Na terenie Mierzyna brakuje zasobów surowców naturalnych.

3.2. Zasoby kulturowe

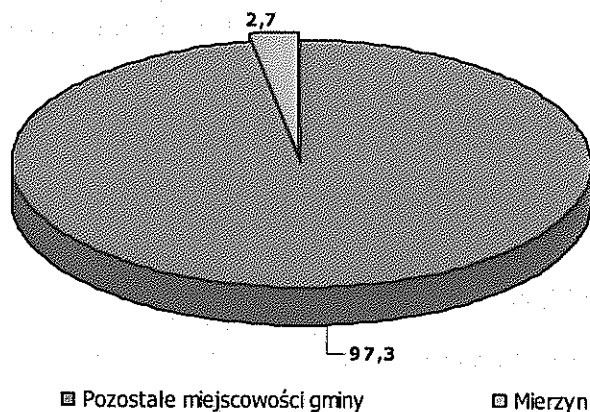
3. 2. 1 Zabytki architektury sakralnej i miejsca kultu religijnego

W Mierzynie znajduje się kościół rzymsko - katolicki p.w. Świętej Trójcy z XV wieku, który został odbudowany w stylu neogotyckim w latach 1849-1851. Kościół jednonawowy, murowany z cegły, nietynkowany wzmocniony murami oporowymi, zamknięty prosto. Kościół jest wpisany do rejestru zabytków (nr rejestru 417 z dnia 15.03.1965). Prezbiterium niższe od całości kościoła, wieloboczne - przesklepione. Nad nawą strop belkowy płaski. Dach kryty dachówką. Wieża murowana o podstawie kwadratowej o charakterze obronnym. Zakrystia domurowana w czasach późniejszych. W kościele znajduje się zabytkowy ołtarz gotycki (wpisany do rejestru zabytków – nr rejestru 175 z dnia 23.02.1959). Kościół znajduje się w dobrym stanie.

Ponadto na terenie miejscowości znajdują się 3 cmentarze:

- Cmentarz poewangelicki z 1 połowy XX wieku, znajduje się na południowym krańcu wsi. NA cmentarzu o powierzchni 0,54 ha, znajduje się starodrzew w skład, którego wchodzi: lipa, świerk, dąb, aleja lipowa.
- Cmentarz przykościelny z XV-XVI wieku, powierzchnia 0,59 ha.

Wykres 4. Udział mieszkań z miejscowości Mierzyn na tle gminy.



Źródło: Opracowanie własne na podstawie danych z Urzędu Miasta i Gminy w Karlinie.

3.4. Zasoby oświatowe

Na terenie Mierzyna nie ma żadnej placówki oświatowej. Dzieci i młodzież uczęszczają do Szkoły Podstawowej w Daszewie i gimnazjum w Karlinie.

3.5. Zasoby infrastrukturalne

3.5.1 Sieć komunikacyjna

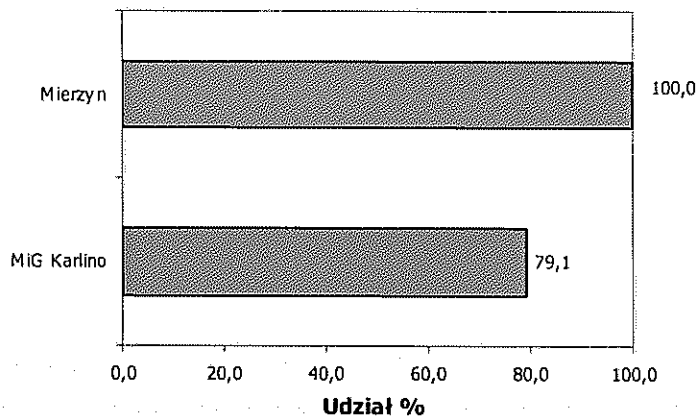
- Przez miejscowość Mierzyn przebiegają 4 drogi powiatowe:
 - droga nr 1150Z Wrzosowo – Ubysławice (szerokość jezdni 4,5 m),
 - droga nr 1151Z Wyganowo – Poczernino (szerokość jezdni 3,5 m),
 - droga nr 1152Z Mierzyn – Daszewo (szerokość jezdni 4,5 m),
 - droga nr 1153Z Mierzyn – Mierzynek (szerokość jezdni 3,0 m).

Łączna długość dróg powiatowych w granicach miejscowości to około 7.200 m. Są to drogi o nawierzchni asfaltowej w dobrym stanie technicznym.
- Na terenie Mierzyna znajdują się także drogi gminne wewnętrzne i dojazdowe do pól. Ich łączna długość wynosi 5.500 m. Są to drogi o nawierzchni asfaltowej w dobrym stanie technicznym.

Na terenie miejscowości nie ma chodników.

3. 5. 3 Gospodarka ściekowa

Wykres 6. Stopień skanalizowania miejscowości na tle gminy.



Źródło: Opracowanie własne na podstawie danych z Urzędu Miasta i Gminy w Karlinie

Stopień skanalizowania wsi wynosi 100%, podczas gdy stopień skanalizowania całej gminy kształtuje się na poziomie 79,1%.

Na terenie miejscowości Mierzyn istnieje sieć kanalizacji ściekowej, która odbiera od mieszkańców ścieki bytowo-gospodarcze w ilości ponad 6.200 m³/rok. Kanalizacja składa się z systemu rur PCV \varnothing 200 mm o długości 1.834 mb, PCV \varnothing 160 mm o długości 1211 mb oraz kolektora tłoczego PE \varnothing 110 mm o długości 4.316 mb, który tłoczy ścieki do miejskiej oczyszczalni ścieków w Karlinie.

3. 5. 4 Gospodarka odpadami

Odpady z obszaru wsi wywożone są na wysypisko komunalne w Krzywopłotach. Jest to wysypisko międzygminne, a jego eksploatacją zajmuje się Zakład Składowania i Unieszkodliwiania Odpadów spółka z o.o. (udziałowcami są gminy Karlino i Białogard oraz miasto Białogard). Zwożeniem odpadów na wysypisko zajmują się koncesjonowane firmy.

Dodatkowo w trosce o ochronę środowiska na terenie miejscowości prowadzi się system selektywnej zbiórki odpadów, której zadaniem jest selekcja odpadów pochodzących z gospodarstw domowych polegająca na rozdzieleniu odpadów mieszanych, szkła oraz plastyku. W tym celu zostały rozstawione specjalne pojemniki do zbiórki w/w odpadów w następującej ilości:

- odpady mieszane – pojemnik przy każdej posesji,

- Szlak rowerowy
Długość szlaku wynosi około 30 km. Przebieg szlaku: Karlino – Daszewo – Mierzyn – Wyganowo – Ubysławice – Świemino – Witolub – Karlino.
- Rowerowa ścieżka przyrodnicza
Długość ścieżki wynosi około 20 km, czas przejazdu to około 8 godzin. Oznakowanie - informator i tablice komunikacyjne. Jest to trasa o średnim stopniu trudności. Przebieg ścieżki obejmuje miejscowości: Daszewo, Brzeźno, Lubiechowo, Karlino, Krzywopłoty, Parsowo, Mierzyn i Daszewo.

4. Analiza SWOT

| Mocne strony | Słabe strony |
|---|--|
| Położenie w pobliżu pasa nadmorskiego | Brak organizacji pozarządowych |
| Zwiększająca się liczba podmiotów gospodarczych | Brak naturalnych zbiorników i cieków wodnych |
| Zasoby architektury sakralnej (zabytkowy kościół, cmentarze) | Brak placówek oświatowych na terenie miejscowości |
| Zespół pałacowo-parkowy | Niewystarczająca liczba połączeń komunikacji autobusowej |
| Dostęp mieszkańców do obiektów i instytucji kultury (świetlica) | Brak sieci gazu ziemnego |
| Dobre położenie komunikacyjne | Słabo rozwinięta baza sportowo-rekreacyjna |
| Lokalizacja na drogach powiatowych | Słabo rozwinięta baza noclegowa i gastronomiczna |
| Ujęcia wody zlokalizowana w miejscowości | Wysokie bezrobocie |
| Pełne zwodociągowanie i skanalizowanie miejscowości | Niski stan zasobności społeczeństwa |
| Boisko sportowe we wsi | Brak przedsiębiorczości |
| Położenie na szlaku rowerowym | Niski poziom wykształcenia ludności |

| Szanse | Zagrożenia |
|--|---|
| Korzystne położenie komunikacyjne miejscowości w układzie sieci drogowej | Brak zaangażowana społeczności lokalnej w rozwój miejscowości |
| Atrakcyjne położenie miejscowości (turystycznie i rekreacyjnie) | Emigracja zarobkowa i zmniejszenie liczby mieszkańców |
| Możliwość wykorzystania zabytkowego kościoła oraz zespołu pałacowo-parkowego w promocji miejscowości | Ograniczone możliwości finansowe budżetu gminy |
| Zwiększenie znaczenia miejscowości w gminie | Ograniczone możliwości uzyskania pracy i niskie zarobki |
| Wolne tereny rozwojowe w zakresie mieszkalnictwa i funkcji turystycznych | Wzrost bezrobocia. |
| Możliwość pozyskania środków finansowych Unii Europejskiej na inwestycje | Wzrost patologii społecznej. |
| Zakładany wzrost gospodarczy kraju, spadek inflacji i bezrobocia | Starzenie się społeczeństwa – migracja młodych ludzi do dużych miast. |

| | | | | | | | | | |
|---|----------------------------|---|------|------|------|---------|------|------|--|
| Opis projektu | | <p>Przedmiotem projektu jest remont Kościoła Parafialnego znajdującego się w Mierzynie. W ramach projektu planowane jest wykonanie następujących prac:</p> <ul style="list-style-type: none"> - odnowa ścian zewnętrznych kościoła - wymiana dachu - odnowa witraży okiennych - wymiana drzwi wejściowych i wewnętrznych - wymiana instalacji elektrycznej i instalacji c.o - roboty remontowe wewnętrzne. | | | | | | | |
| Uzasadnienie projektu | | <p>Kościół w Mierzynie wymaga gruntownego remontu i częściowej odnowy, przede wszystkim ze względu na jego wartość historyczną i niepowtarzalną formę budynku. Odnowienie i remont przyczyni się do poprawy funkcjonalności, estetyki i większego wyeksponowania świątyni, dzięki czemu będzie ona bardziej zauważalna przez turystów. Bezpieczeństwo parafian jest również powodem, dla którego powinny zostać przeprowadzone prace remontowe, bowiem stan budynku jest zły.</p> | | | | | | | |
| Skwantyfikowane efekty projektu na poziomie produktu | | <p>W ramach realizacji projektu planuje się osiągnięcie następujących efektów:</p> <ul style="list-style-type: none"> - 1 wyremontowany Kościół o powierzchni 300 m², | | | | | | | |
| Instytucje/ Podmioty zaangażowane w realizację projektu | | <ul style="list-style-type: none"> - Gmina Karlino, - Parafia p.w. Św. Trójcy w Mierzynie. | | | | | | | |
| Właściciel i zarządzający inwestycją po jej zakończeniu | | <ul style="list-style-type: none"> - Właściciel: Parafia p.w. św. Trójcy w Mierzynie, - Zarządzający: Parafia p.w. św. Trójcy w Mierzynie | | | | | | | |
| Gotowość projektu do realizacji | Rodzaj dokumentu/decyzji | Przybliżona data sporządzenia / uzyskania | | | | | | | |
| | a) dokumentacja techniczna | Nie: 2010 | | | | | | | |
| | b) kosztorysy | Nie: 2010 | | | | | | | |
| | c) pozwolenie na budowę | Nie: 2010 | | | | | | | |
| | d) Studium wykonalności | Nie: 2010 | | | | | | | |
| e) inne niezbędne do realizacji projektu | | Nie dotyczy | | | | | | | |
| Własność gruntów/ obiektów niezbędnych do realizacji | | Parafia p.w. Św. Trójcy w Mierzynie | | | | | | | |
| Harmonogram realizacji projektu | Etapy/planowane działania | 2007 | 2008 | 2009 | 2010 | 2011 | 2012 | 2013 | |
| | Remont obiektu | | | | | X | | | |
| Szacunkowe koszty realizacji projektu w rozbiu na lata [PLN] | Pozycje kosztów | 2007 | 2008 | 2009 | 2010 | 2011 | 2012 | 2013 | |
| | Remont obiektu | | | | | 800.000 | | | |
| Źródła finansowania projektu | | <ul style="list-style-type: none"> - Europejski Fundusz Rolny na rzecz Rozwoju Obszarów Wiejskich w ramach Programu Rozwoju Obszarów | | | | | | | |

| | | | | | | | | | |
|---|--|---|-------------|-------------|-------------|-------------|-------------|-------------|--|
| po jej zakończeniu | | – Zarządzający: Urząd Miasta i Gminy w Karlino | | | | | | | |
| Gotowość projektu do realizacji | Rodzaj dokumentu/decyzji | Przybliżona data sporządzenia / uzyskania | | | | | | | |
| | a) dokumentacja techniczna | Nie: 2010 | | | | | | | |
| | b) kosztorysy | Nie: 2010 | | | | | | | |
| | c) pozwolenie na budowę | Nie: 2010 | | | | | | | |
| | d) Studium wykonalności | Nie: 2010 | | | | | | | |
| | e) inne niezbędne do realizacji projektu | Nie dotyczy | | | | | | | |
| Własność gruntów/obiektów niezbędnych do realizacji | | Gmina Karlino | | | | | | | |
| Harmonogram realizacji projektu | Etapy/planowane działania | 2007 | 2008 | 2009 | 2010 | 2011 | 2012 | 2013 | |
| | Zagospodarowanie terenu | | | | | X | | | |
| Szacunkowe koszty realizacji projektu w rozbiciu na lata [PLN] | Pozycje kosztów | 2007 | 2008 | 2009 | 2010 | 2011 | 2012 | 2013 | |
| | Zagospodarowanie terenu | | | | | 200.000 | | | |
| Źródła finansowania projektu | | <ul style="list-style-type: none"> – Europejski Fundusz Rolny na rzecz Rozwoju Obszarów Wiejskich w ramach Programu Rozwoju Obszarów Wiejskich na lata 2007-2013, oś priorytetowa 3. Jakość życia na obszarach wiejskich i różnicowanie gospodarki wiejskiej, działanie Odnowa i rozwój -75% – środki własne Miasta i Gminy Karlino - 25%. <p>Maksymalna wartość dofinansowania w ramach Programu Rozwoju Obszarów Wiejskich na lata 2007-2013 dla jednej miejscowości wynosi 500 tys. PLN.</p> | | | | | | | |

7. Plan finansowy realizacji odnowy miejscowości Mierzyn

Plan finansowania projektów zawartych w Planie Odnowy Miejscowości Mierzyn jest montażem szacunkowym i przedstawia potencjalne, a nie już uchwalone źródła finansowania.

Oznaczenie zastosowanych skrótów:

EFROW – Europejski Fundusz Rolny na rzecz Rozwoju Obszarów Wiejskich;



8. Oczekiwane wskaźniki osiągnięć

Wszystkie zadania inwestycyjne uwzględnione w Planie Odnowy Miejscowości Mierzyn zostaną objęte monitoringiem, który, prowadzony na bieżąco, dostarczać będzie danych obrazujących postęp we wdrażaniu poszczególnych projektów inwestycyjnych, a tym samym całego Planu Odnowy Miejscowości. Pozwoli to na całościową ocenę założeń tego dokumentu oraz stopnia jego realizacji.

Monitoring projektów ma na celu racjonalne, sprawne i efektywne wykorzystanie środków budżetu Gminy oraz środków pochodzących z zewnętrznych źródeł pomocowych.

W celu monitorowania postępów we wdrażaniu projektów inwestycyjnych oraz oceny ich realizacji, należy wskazać skwantyfikowane cele projektów na poziomie produktu. Stanowią je wskaźniki produktu - określające bezpośredni, materialny efekt realizacji przedsięwzięcia mierzony konkretnymi wielkościami.

Wskaźniki te zostały określone i skwantyfikowane przy opisie każdego projektu w karcie informacyjnej w rozdziale 6 Planowane działania w latach 2007-2013. Pomiar wskaźników produktu będzie prowadzony w ramach sprawozdawczości z realizacji poszczególnych projektów. Analiza stopnia realizacji założonych wskaźników posłuży następnie do przeprowadzenia ewaluacji projektu. Zbiorcza ocena projektów ujętych w Planie Odnowy Miejscowości pozwoli na ewaluację całego Planu.

Dla Planu Odnowy Miejscowości Mierzyn przyjęto osiągnięcie następujących rezultatów:


- powierzchnia świetlicy wiejskiej udostępniona w ramach realizacji inwestycji;
- powierzchnia terenu rekreacyjnego udostępniona w ramach realizacji inwestycji;
- powierzchnia zmodernizowanego boiska sportowego udostępniona w ramach realizacji inwestycji;
- liczba osób korzystających ze świetlicy, terenu rekreacyjnego, zmodernizowanego boiska sportowego.

Analiza stopnia realizacji założonych wskaźników posłuży następnie do przeprowadzenia ewaluacji projektu. Zbiorcza ocena projektów ujętych w Planie Odnowy Miejscowości pozwoli na ewaluację całego Planu.

Wskaźniki produktu, rezultatu.

9. System wdrażania

Projekty realizowane w ramach Planu Odnowy Miejscowości Mierzyn będą wdrażane przez podmioty zgłaszające poszczególne inwestycje. W zdecydowanej większości będzie to Gmina, która uzgadnia realizację zadań z Radą Sołecką. Gmina wyznacza jednostkę (osobę) odpowiedzialną za koordynację realizacji zadania oraz jednostkę odpowiedzialną za nadzorowanie wykonania inwestycji. Wszystkie procedury związane z przeprowadzeniem przetargów i rozliczeniem inwestycji są prowadzone przez Gminę.



- Odpowiedzialność za prowadzenie procedury monitoringu spoczywa na jednostkach koordynujących poszczególne projekty;
- Jednostki koordynujące są odpowiedzialne za przygotowania kart ocen realizacji działań strategicznych;
- Proponuje się, aby bieżąca ocena realizacji Planu Odnowy Miejscowości (monitoring) odbywała się raz do roku;
- Karty oceny projektu będą składane do Zespołu zarządzania Planem Odnowy Miejscowości, który przygotuje zbiorcze Sprawozdanie z realizacji Planu Odnowy Miejscowości i przekaże je dalej do Koordynatora zarządzania strategicznego.

Ocena (ewaluacja) Planu Odnowy Miejscowości

Ocena (ewaluacja) to procedura polegająca na badaniu przyczyn rozbieżności między zakładanymi efektami a rzeczywistymi (na podstawie karty ocen projektu), z jednoczesnym wprowadzeniem zmian, które mają na celu dostosowanie Planu Odnowy Miejscowości do określonych wymagań. Zakłada się, że ocena będzie prowadzona każdego roku.

Ocena Planu Odnowy Miejscowości odbywać się będzie poprzez następujące działania:

- Analiza poszczególnych kart ocen realizacji projektów i bieżące reagowanie na zmieniające się warunki. Analiza będzie dokonywana przez Zespół zarządzania Planem Odnowy Miejscowości;
- Okresowy, tzn. przynajmniej raz w roku, przegląd realizacji Planu Odnowy Miejscowości na sesjach Rady Miasta i Gminy oraz zebraniach Rady Sołectkiej Mierzyn, poświęconych realizacji Planu Odnowy Miejscowości. Sesja i zebrania będą miały charakter sesji/zebrań strategicznych, na których wprowadzane będą zmiany do Planu Odnowy Miejscowości. Uczestnikami sesji strategicznych, poza Radnymi Miasta i Gminy Karlino oraz członkami Rady Sołectwa Mierzyn, będą przedstawiciele różnych środowisk;
- Sesja strategiczna powinna wyprzedzać sesje dotyczące projektowania budżetu Miasta i Gminy, wskazując na nowe kierunki prac nad budżetem.

Program sesji/zebrania strategicznego powinien uwzględniać:

- Ocenę Planu Odnowy Miejscowości na podstawie kart ocen projektów;
- Propozycje nowych działań z uzasadnieniem wprowadzenia lub rezygnacji, jeżeli dane zadanie było wpisane w Plan Odnowy Miejscowości;
- Dyskusja, głosowanie, zatwierdzenie.

Wzór karty oceny realizacji projektu